

Marcha Senderista "PICUTE-FUENTE CHORRITO"

**Plan
ACTIVA**
Diputación de Cáceres
CULTURA

PUNTO DE ENCUENTRO:

Ayuntamiento de Gargantilla

DISTANCIA: 12 Km **DIFICULTAD:** Media

HORA PREVISTA DE FIN: 12:00 h

RECORRIDO: Pabellón de Gargantilla, Dehesa, Picute de Segura de Toro, Fuente Chorrillo, Bajada por la pista del Collao de En medio, Piscina natural

CUOTA: 2 euros (incluye bocata y refresco)

MÁS INFORMACIÓN E INSCRIPCIONES,

Hasta el **jueves 2 de agosto a las 13 h:**

- Ayuntamiento de Gargantilla: 927 47 91 47
- Mancomunidad: 927 48 12 71
- A través del formulario colgado en:










<http://dindeportivaambroz.blogspot.com.es/>

No te olvides
del **AGUA**

SÁBADO 4 DE AGOSTO 2018

Control Firmas: 7:45 h

Salida: En cuanto se realice el Control

Picute-Fuente Chorrillo			
horario	3h 40'	 	3 severidad del medio natural
desnivel de subida	317 m	 	2 orientación en el itinerario
desnivel de bajada	308 m	 	2 dificultad en el desplazamiento
distancia horizontal	12,0 Km	 	3 cantidad de esfuerzo necesario
tipo de recorrido	Circular		

Condiciones de todo el año, tiempos estimados según criterio MIDE, sin paradas.
Calculado sobre datos de 2018.



ORGANIZAN:

Ayuntamiento de Gargantilla

Dinamización Deportiva de Mancomunidad

Dinamización Deportiva De Extremadura **D**

 DIPUTACIÓN DE BADAJOZ

 DIPUTACIÓN DE CÁCERES

 JUNTA DE EXTREMADURA