







Censo de Edificios de uso residencial colectivo afectados por el Informe de Evaluación de los Edificios.

En cumplimiento de lo establecido por el [Decreto 29/2017, de 17 de mayo](#),

	DIRECCIÓN	REF. CATASTRAL	AÑO CONSTRUCCIÓN	AÑO REFORMA	INFORME DE EVALUACIÓN/ FECHA INFORME
	LA TORRE Nº 2 LA PERAL CP 33414	B01602000TP51H0001AP	1940	2010	NO 2060
	LA TORRE Nº 42 LA PERAL CP 33414	B01603500TP51H0004UD B01603500TP51H0003YS B01603500TP51H0002TA B01603500TP51H0001RP	1954		SI 27/06/2018
	LA TORRE Nº 118 LA PERAL CP 33414	B01606600TP51H0004ZD B01606600TP51H0003BS B01606600TP51H0002LA B01606600TP51H0001KP	1900	1985	NO 2035
	EL BRUZAL Nº 1-3 CAIZUELA CP 33411	A00500700TP62A0006GL A00500700TP62A0005FK A00500700TP62A0004DJ A00500700TP62A0003SH A00500700TP62A0002AG A00500700TP62A0001PF	1949		SI 27/06/2018
	FONTROBAN Nº 4-5 ZANZABORNIN CP 33412	C00500400TP62A0001OF C00500500TP62C0001KO	1960		SI 27/06/2018
	LA LLAGUNA 25	A01802500TP62C0002IP A01802500TP62C0001UO	1955		SI 27/06/2018