1
EuroVelo · 1
Atlantic Coast Route
EXTREMADURA
A PEDALES

EuroVelo · 1

Atlantic Coast Route

EXTREMADURA
A PEDALES

www.turismoextremadura.com

www.eurovelo1spain.com

www.eurovelo1spain.es

Extremadura Turismo

Extremadura_tur

extremadura_tur

Para más información y descarga de tracks de las etapas escanea el QR:

Edición:
Dirección General de Turismo.
Consejería de Cultura, Turismo y Deportes.
Junta de Extremadura
Coordinación y redacción:
+magín
Diseño y maquetación:
www.ideasonboxes.es
Impresión:
Gráficas Rejas
Depósito Legal:
BA-000363-2020

Extremadura

JUNTA DE EXTREMADURA
Consejería de Cultura, Turismo y Deporte

Interreg Atlantic Area
European Regional Development Fund
EUROPEAN UNION

Índice

CÓMO USAR ESTA GUÍA 6
CONSEJOS PRÁCTICOS 7
¿QUÉ ES EUROVELO... 8
... Y EUROVELO 1? 9
EUROVELO 1 A SU PASO POR EXTREMADURA 10
RUTA EUROVELO 1. SEÑALIZACIÓN 11

ETAPA · 1 Baños de Montemayor - Galisteo 12
ETAPA · 2 Galisteo - Cáceres 18
ETAPA · 3 Cáceres - Mérida 24
ETAPA · 4 Mérida - Zafra 30
ETAPA · 5 Zafra - Monesterio 36

EXPERIENCIAS 42
DÓNDE DORMIR, DÓNDE COMER, DÓNDE RELAJARSE Y ACTIVIDADES ALTERNATIVAS 46
CÓMO LLEGAR 50

CÓMO USAR ESTA GUÍA

La guía que tienes en tus manos está diseñada con un objetivo principal: facilitarte la información necesaria para que puedas disfrutar, de forma tranquila y segura, del recorrido por la ruta EuroVelo 1 en Extremadura y de los principales atractivos naturales, patrimoniales, gastronómicos y culturales, de las localidades por las que pasa.

¡Esperamos que vivas una experiencia inolvidable!

ORGANIZACIÓN DE LA GUÍA

La parte inicial presenta **contenidos generales**, como consejos para tu viaje en bicicleta, mapas y breve información sobre la red EuroVelo, la ruta EuroVelo 1 y explicación sobre los tipos de señales que encontrarás a lo largo de la ruta.

A continuación, se incluye un capítulo dedicado a cada una de las 5 etapas en las que se divide el recorrido por Extremadura. Tanto las etapas, como los contenidos incluidos en cada una de ellas, están ordenados de norte a sur, que es el sentido oficial en el que está concebida la ruta.

Cada etapa te ofrece los siguientes contenidos:

- Una **descripción del desarrollo de la etapa**, con los principales atractivos que encontrarás, posibles incidencias para tener en cuenta en el trayecto, tipo de vías por las que discurre, características del paisaje...
- Un pequeño **mapa de ubicación** de la etapa dentro del conjunto de la ruta por Extremadura.
- **Relación de localidades** por las que pasa el recorrido.
- **No te puedes perder...** Relación de los principales atractivos de la ruta: monumentos principales, espacios naturales, fiestas y festivales de interés turístico, otros atractivos...
- **Servicios.** Relación de establecimientos que puedas necesitar durante la etapa: oficinas de información turística, tiendas y talleres de bicicletas.
- **Croquis detallado de la etapa**, a doble página, en el que se incluye el perfil altimétrico del trayecto a realizar. Mediante un sistema de pictogramas se indican los servicios que puedes encontrar en cada una de las localidades que te encontrarás en el camino.

En la siguiente parte de la guía incluimos una serie de **experiencias, actividades y servicios** que empresas de Extremadura te ofrecen para hacer más atractivo, cómodo y seguro tu viaje. Aquí encontrarás todos los datos necesarios para su contratación: nombre de la empresa, datos de contacto, descripción de la actividad y/o servicio que incluye, precio y cuándo está disponible.

Finalmente, en la guía te mostramos **informaciones de servicio** que te pueden resultar útiles, como alojamientos, restaurantes, balnearios, empresas de actividades o los principales medios de transporte para llegar a Extremadura y a los puntos de inicio y final de las diferentes etapas.

CONSEJOS PRÁCTICOS

PLANIFICACIÓN

- **Planifica tus etapas en función de tu condición física y experiencia.**
- **Estudia de antemano el recorrido y la altimetría de la etapa.**
- **Consulta las previsiones meteorológicas.**
- **Calcula el tiempo que emplearás para evitar llegar de noche a tu destino.**

ELECCIÓN DE LA BICICLETA

La mayor parte de la ruta EuroVelo 1 en Extremadura discurre por vías asfaltadas o pavimentadas. Aunque se puede hacer con cualquier tipo de bicicleta, es aconsejable utilizar una *gravel* o una híbrida, que permiten rodar mejor, y al mismo tiempo hacer bien los tramos de vía más irregular. Cada vez está más extendido el uso de bicicletas eléctricas. En todo el recorrido podemos encontrar diversas tiendas especializadas que pueden orientarte a la hora de elegir una bicicleta para la ruta y también de alquilarlas.

// Juego de herramientas

EQUIPAJE

Si viajas con equipaje, una buena recomendación es apostar por las alforjas de cicloturismo clásico. Otra opción, que te ofrecen varias empresas extremeñas, es trasladar tu equipaje entre los puntos de inicio y final de etapa. En estos casos, dependiendo de la época del año, te bastará con una pequeña mochila, o un portabultos, para llevar lo necesario para la jornada. Si viajas en grupo, repartid el equipaje en función de la experiencia y resistencia que cada cual tenga.

EQUIPO ADECUADO

Utiliza una vestimenta adecuada a la época del año. Un calzado específico y diferentes accesorios (guantes, calcetines, braga para el cuello, chubasquero, cortavientos, gafas de sol, protector solar...) nos ayudarán a que nuestro recorrido sea satisfactorio.

CASCO

En España es obligatorio el uso del casco para los menores de 16 años y para todas las personas que circulen por carreteras interurbanas.

ACCESORIOS Y HERRAMIENTAS

Es recomendable llevar:

- Líquido y algo para comer (barritas energéticas, frutos secos, chocolate...).
- Botiquín básico. No olvides si tomas alguna medicación específica.
- Documentación y algo de dinero. Si haces la ruta en solitario, lleva una tarjeta (mejor si es plastificada) con tus datos básicos y con datos médicos (alergias y grupo sanguíneo).
- Teléfono con la batería cargada.
- Batería portátil de repuesto.
- Multi-herramienta.
- Desmontables.
- Pequeña bomba de inflado.
- Kit repara pinchazos.
- Un par de cámara de aire.
- Bridas y eslabón de cierre rápido.
- Luces.

MAPA

Lleva un mapa esquemático de la ruta (esta guía que estás leyendo te sirve) que permita situarte de un vistazo en el tramo en el que te encuentras.

TRACKS

Puedes encontrar toda la información de las diferentes etapas de EuroVelo 1 en Extremadura en ***eurovelo1spain.com*** Desde ella puedes descargar los tracks para utilizarlos en el GPS de tu bicicleta o en diversas aplicaciones para tu teléfono móvil: Wikiloc y Strava son de las más populares.



// Conviene llevar un mapa de la ruta

CLIMATOLOGÍA

El otoño y la primavera son las mejores épocas para recorrer EuroVelo 1 en Extremadura. **En verano hay que tener especial precaución por las elevadas temperaturas en las horas centrales del día.** Las primeras horas de la mañana, al atardecer e incluso la noche, son los mejores momentos para pedalear en el verano.

NORMAS

- √ **Respeta el trazado de la ruta.**
- √ **No perturbes el silencio de la naturaleza y disfruta de ella.**
- √ **Respeta las normas de circulación.**
- √ **Cierra las cancelas que tengas que abrir para pasar.**
- √ **Recoge los desperdicios que generes. No dejes basura.**

¿QUÉ ES EUROVELO...

// Turismo sostenible y responsable

Es una red de **17 rutas cicloturistas** transnacionales de larga distancia, con 80.000 kilómetros de extensión, que **une las principales ciudades europeas**, de norte a sur y de este a oeste, bajo la marca de la Federación Europea de Ciclistas (ECF), con sede en Bruselas. Es una red que promueve un tipo de **turismo tranquilo y responsable**.

Las rutas están **diseñadas para** su uso y disfrute, tanto por parte de los/las **cicloturistas**, como por las **poblaciones locales** en sus desplazamientos cotidianos y de ocio.

EuroVelo
the European cycle route network

... Y EUROVELO 1?

ATLANTIC COAST ROUTE: So unique so diverse

// Parque Nacional de Monfragüe, Cáceres

Denominada oficialmente como **Atlantic Coast Route** (Ruta de la Costa Atlántica), es una ruta EuroVelo que se extiende a lo largo de 11.150 km, entre el Cabo Norte en Noruega y Caminha, en la costa norte de Portugal, atravesando también en su recorrido Reino Unido, República de Irlanda, Francia y España. En su trayecto los cicloturistas pueden visitar **13 lugares** catalogados por la **UNESCO**.

EUROVELO 1: PATRIMONIO MUNDIAL Y RUTAS DEL VINO

El llamado itinerario EuroVelo 1 del Patrimonio Mundial y Rutas del Vino en España, abarca unos 1.400 km, desde los Pirineos atlánticos de Navarra, hasta la costa atlántica, tras cruzar La Rioja, Castilla y Léon, Extremadura y Andalucía.

Por España, la Ruta de la Costa Atlántica (EuroVelo 1) ofrece una propuesta completa que combina la pasión por el ciclismo con el patrimonio histórico-artístico, la rica gastronomía y los vinos de cada territorio, así como recursos naturales y una importante oferta de turismo activo y de aventura. Podemos destacar:

7 bienes declarados Patrimonio de la Humanidad por la UNESCO: la ruta del peregrino francés a Santiago (Camino de Santiago Francés), los monasterios de Suso y Yuso, la catedral de Burgos, el sitio arqueológico de Atapuerca, y las Ciudades Patrimonio de la Humanidad de Salamanca, Cáceres y Mérida.

6 rutas del vino certificadas: Ruta del Vino de Navarra, Rioja Alta, Cigales, Rueda, Toro y Ribera del Guadiana.

4 rutas históricas: Camino de Santiago Francés, Canal de Castilla, Ruta del Duero y Ruta de la Vía de la Plata.

ETAPA 1 · 79 km
Baños de Montemayor - Galisteo

ETAPA 2 · 77 km
Galisteo - Cáceres

ETAPA 3 · 70 km
Cáceres - Mérida

ETAPA 4 · 63 km
Mérida - Zafra

ETAPA 5 · 65 km
Zafra - Monesterio

EUROVELO 1 A SU PASO POR EXTREMADURA

La ruta EuroVelo 1 a su paso por Extremadura cuenta con 354 kilómetros de recorrido, divida en 5 etapas.

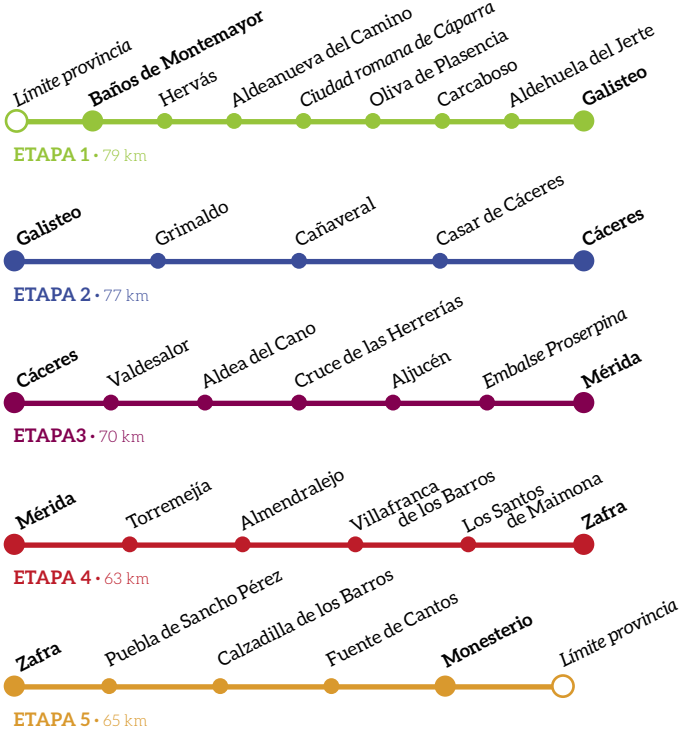

// Cáceres, Ciudad Patrimonio de la Humanidad de la UNESCO

En la ruta nos encontramos con:

2 ciudades Patrimonio de la Humanidad de la UNESCO: Cáceres y Mérida.

4 conjuntos histórico-artísticos: Hervás, Galisteo, Plasencia y Zafra.

14 localidades que reúnen más de 75 Bienes de Interés Cultural (B.I.C.) en sus diferentes categorías, monumentos, conjuntos o sitios históricos, parque o zona histórica: Baños de Montemayor, Hervás, Oliva de Plasencia, Plasencia, Galisteo, Casar de Cáceres, Cáceres, Mérida, Torremejía, Almendralejo, Villafranca de los Barros, Zafra, Calzadilla de los Barros y Fuente de Cantos.

Enclaves naturales como el Parque Nacional de Monfragüe, el Parque Natural Tajo/Taejo Internacional (ambos Reserva de la Biosfera de la UNESCO), el Monumento Natural de Los Barruecos, el Parque Natural de Cornalvo y los embalses de Proserpina y Alange.

EuroVelo 1 se entrecruza con **3 intinerarios gastronómicos**: Ruta del Queso de Extremadura, Ruta del Vino Ribera del Guadiana y Ruta del Jamón Ibérico Dehesa de Extremadura.

Dependiendo de la época del año que elijamos para hacer el viaje podremos coincidir con algunos de los **festivales y fiestas de interés turístico**, que se celebran en numerosas localidades de la ruta.

RUTA EUROVELO 1
SEÑALIZACIÓN

El trazado de la ruta EuroVelo 1 por Extremadura está señalizado en su totalidad, en el sentido de la marcha, de norte a sur.

Las señales son fáciles de identificar por la presencia del logotipo de EuroVelo 1, compuesto por los colores azul (fondo), blanco (números y texto) y amarillo (estrellas de Europa). En algunos casos están de forma individual, en poste propio, y en otras ocasiones integrados en paneles con más información direccional.

Las indicaciones de confirmación y dirección que encontramos en el trayecto son de diversos tipos:

// Señales direccionales

// Paneles explicativos de etapa completa y recursos

Otras indicaciones:

En varios momentos del recorrido podemos encontrarnos con indicaciones de otras rutas e itinerarios que coinciden con diversos tramos de EuroVelo 1. Entre estas podemos destacar las siguientes:

- Camino de Santiago
- La Ruta Vía de la Plata
- La red de Caminos Naturales
- Vías Verdes

ETAPA·1

Baños de Montemayor - Galisteo

RECORRIDO ENTRE DOS VALLES: AMBROZ Y ALAGÓN

Etapa sencilla, una vez salvadas las dificultades de la Sierra de Béjar. Un continuo descenso nos lleva desde la ladera sur de las estribaciones montañosas, hasta las vegas que surgen a la vera del río Alagón.

La primera etapa extremeña de EuroVelo 1-Atlantic Coast Route, comienza en el límite entre las provincias de Salamanca y Cáceres. Estamos sobre la antigua vía romana de la Plata, que aquí conserva su enlosado.

Iniciamos un descenso que se mantendrá, de forma casi ininterrumpida, a lo largo de toda la etapa. El recorrido, de gran belleza paisajística, nos lleva enseguida hasta **Baños de Montemayor**. Esta población nos ofrece sus aguas termales y un viaje al pasado con sus termas de origen romano.

Desde Baños enfilamos un breve tramo de la carretera de La Garganta (CC-T 16), para desviarnos hacia la derecha y seguir por la Vía Verde Ruta de la Plata, cuyo trazado comienza en Béjar. Con unas condiciones óptimas para la bicicleta, se abre el valle, pasando de los bosques de castaño y roble a los cultivos de cerezo a medida que perdemos altitud. Tras atravesar el puente de hierro sobre el río Ambroz, llegamos al pueblo de **Hervás**, situado en el kilómetro 10 de la etapa. Entramos por la antigua estación de tren, hoy transformada en Centro de Interpretación del Ferrocarril y albergue. Apreciado lugar de estancia estival, Hervás cuenta con una de las juderías mejor conservadas de la Península, con un bello entramado de callejas y arquitectura tradicional.

- *Límite provincia*
- **Baños de Montemayor**
- Hervás
- Aldeanueva del Camino
- *Ciudad Romana de Cáparra*
- Oliva de Plasencia
- → Plasencia · a 11,5 km
- → Malpartida de Plasencia (P.N. Monfragüe) · a 20,9 km
- Carcaboso
- Aldehuela del Jerte
- **Galisteo**

ETAPA 1 · Baños de Montemayor - Galisteo

79 km

Quien tenga tiempo puede ascender, a través de una carretera de gran belleza paisajística, con exuberantes bosques de castaños, hasta el Puerto de Honduras (1.440 metros). Nevado en invierno, hace de divisoria con el vecino valle del Jerte, mundialmente conocido por sus cerezos.

LA CÁPARRA ROMANA

Retomamos nuestra ruta por la intercomarcal EX-205, en buena parte por un carril bici, hasta llegar al cruce con la N-630, en donde hay que tener precaución. Tomamos esta carretera, en continuo descenso, hasta llegar a **Aldeanueva del Camino**. Estamos en el kilómetro 17 de la etapa. La ruta atraviesa el pueblo, lo que nos permite observar la arquitectura típica de la zona.

Nos adentramos ya en la comarca de Cáparra-Tierras de Granadilla, siguiendo la carretera en paralelo a la autovía A-66, que sorteamos por un paso inferior. Seguimos ahora por una pista asfaltada, con escaso tráfico que recorre la zona regable del río Ambroz. Así llegamos a la antigua ciudad romana de **Cáparra**, con su arco cuadrifronte, único de estas características en España. Hoy en día es uno de los escenarios satélite del Festival de Teatro Clásico de Mérida.

Continuamos por la ruta mozárabe de la Vía de la Plata, por un camino de tierra, que atraviesa grandes dehesas dedicadas, en buena parte, a la cría extensiva de ganado de lidia. Regresamos a una vía asfaltada (CC-12.2) para llegar hasta **Oliva de Plasencia**, kilómetro 43,9.

PLASENCIA Y MONFRAGÜE

Desde aquí, a unos 11,5 km de la ruta EuroVelo 1, primero por la CC-12.1 y después por la N-630, tramo de mucha precaución por el tráfico, podemos ir a **Plasencia**. Ciudad señorial, con un destacado conjunto catedralicio y relevantes palacios. Tiene zonas verdes y de baño en el río Jerte, y si llegamos un martes podremos comprar en su afamado mercado de la plaza.

A unos 21 kilómetros desde Plasencia está el **Parque Nacional y Reserva de la Biosfera de Monfragüe**, gran reducto de bosque mediterráneo y uno de los más importantes lugares de avistamiento de aves, en especial de rapaces. A finales de febrero aquí se celebra la Feria Internacional de Turismo Ornitológico (FIO).

Volvemos a nuestra ruta y saliendo de Oliva de Plasencia tomamos una vía de servicio de la Confederación Hidrográfica del Tajo, que a lo largo de casi veinte kilómetros discurre paralela a un canal de riego. Recorrido muy bonito, con escaso tráfico, muchas curvas, y ligeros ascensos, que nos lleva a **Carcaboso**. Desde esta población,

// **Arco de Cáparra, monumento histórico artístico**

enfilamos ya el último tramo de la etapa, por la carretera CC-106. El paisaje está salpicado por bosques de ribera formados por alisos y chopos negros. Tras dejar atrás **Aldehuela del Jerte**, ya cerca de nuestro destino, atravesamos la autovía autonómica EX-A1 mediante dos rotondas que requieren precaución. La entrada a **Galisteo** se hace a través de su puente medieval, que queda a la izquierda en nuestro sentido.



// Balneario-termas romanas

MONUMENTOS PRINCIPALES

Balneario – termas romanas (Baños de Montemayor). Uno de los principales centros termales de Extremadura y uno de los más modernos de Europa. Aguas especialmente recomendadas para el reumatismo y los problemas respiratorios. Bajo el actual balneario se hallan unas termas romanas (siglo II a.n.e.) perfectamente conservadas.

Barrio Judío (Hervás). Uno de los mejor conservados de España. Casas de madera y adobe en un laberinto de calles estrechas y pasadizos que aún mantienen nombres como Rabilero, Sinagoga o Cofradía. Anualmente recrea su pasado en la fiesta de Los Conversos.

Arco, puente y ruinas romanas de Cáparra (Oliva de Plasencia). Restos de la que fue la segunda ciudad en importancia en la Lusitania romana después de Mérida. De origen vetón, está atravesada por la Vía de la Plata. Tiene un arco de cuatro puertas único en España.

Catedral Vieja-Nueva (Plasencia). La catedral Vieja, edificio de transición de románico a gótico, actualmente es Museo Catedralicio, declarada Monumento Nacional en 1931. La Nueva, de estilo gótico-renacentista, destaca por la sillería del coro de los Reyes Católicos con escenas talladas, poco ortodoxas, que criticaban los vicios de las autoridades eclesiásticas de la época.

Conjunto histórico (Plasencia). Fundada por Alfonso VIII (s. XII), Plasencia cuenta con un imponente conjunto histórico, al resguardo de sus potentes murallas, en el que podemos descubrir numerosos edificios religiosos, palacios señoriales, el legado judío...

Palacio de Mirabel (Plasencia). Construido en el siglo XV por los Duques de Plasencia, Don Álvaro de Zúñiga y Doña Isabel Pimentel. El conjunto combina elementos neoclásicos y un balcón plateresco, único en la ciudad. Alberga colecciones de caza, azulejos y piezas arqueológicas italianas.

Palacio Carvajal-Girón (Plasencia). Actualmente convertido en un hotel, es un antiguo palacio renacentista de finales del siglo XVI, que se encuentra situado en el corazón del barrio judío y muy próximo a la catedral.

// Semana Santa de Plasencia

Conjunto histórico - murallas almohades (Galisteo). Este conjunto es uno de los ejemplos más bellos de amurallamiento almohade de la Península. Realizada con argamasa y cantos del río Jerte, su perímetro, con un espesor de 3 metros y hasta 11 de altura, envuelve la localidad.

ESPACIOS NATURALES

Alcornoque de La Fresneda (Aldeanueva del Camino). El mayor ejemplar de alcornoque de Extremadura. Declarado árbol singular de Extremadura. Algunas fuentes estiman su edad en 500 años, con 6,8 metros de perímetro de tronco, 20 metros de altura y 27,5 metros de diámetro de copa.

Parque Nacional y Reserva de la Biosfera de Monfragüe. A poco más de una treintena de kilómetros de la ruta, merece la pena desviarse para conocer el ejemplo más extenso y mejor conservado de bosque mediterráneo de todo el mundo. Paraíso para los aficionados a las aves, nuestro pedalear se verá acompañado por el vuelo de cigüeñas negras, alimoches, buitres y águilas imperiales, entre otras especies.

FIESTAS DE INTERÉS TURÍSTICO

Semana Santa (Plasencia). Documentada desde el siglo XIII, cuenta con una de las exposiciones de imaginería religiosa más importantes de Extremadu-

// Artesanía del mimbre y del castaño

ra. Declarada fiesta de interés turístico regional.

Martes Mayor (Plasencia). Esta fiesta de interés turístico regional se celebra el primer martes del mes de agosto. Da continuidad a la tradición del mercado semanal que, desde la fundación de la ciudad, acogía a los productores de las comarcas colindantes.

OTROS ATRACTIVOS

Artesanía del mimbre y del castaño (Baños de Montemayor).
Iglesia de San Blas, s. XVIII (Oliva de Plasencia).
Centro de Interpretación Los Miliarios (Carcaboso).
Insectos gigantes (Aldehuela de Jerte).

SERVICIOS

OFICINA DE TURISMO

- **BAÑOS DE MONTEMAYOR**
  Avda. Las Termas, 41
  +34 927 488 285
  www.banosdemontemayor.es
- **HERVÁS**
  Calle Braulio Navas, 6
  +34 927 473 618 / 674 701 442
  www.turismodehervas.com
- **PLASENCIA**
  Santa Clara, 4
  +34 927 423 843
  www.plasencia.es

BICICLETA

HERVÁS

- **Bicicletas Colmer.**
  Alquiler, venta y reparación.
  Calle de la Poza, 4
  +34 927 481 040
  www.bicicletascolmer.com
- **Biciambroz. Alquiler de bicicletas.**
  + 34 642 226 040
- **eBikes. Alquiler de bicicletas.**
  + 34 622 235 173

PLASENCIA

- **Bikeshop. Tienda y taller.**
  Avenida de Salamanca, 27
  +34 927 032 273
  FB: Bikeshop-1525627687730849
- **GR-100 Elite Shop Plasencia.**
  Tienda y taller.
  Calle Santa Ana, 14
  +34 927 099 020
  info@gr-100.com
- **Kilómetro 0. Tienda y taller.**
  Avenida de España, 38
  +34 927 424 126
  www.bicicletaskilometrocero.com
- **Bicicletas Fuentes. Tienda y taller.**
  Avenida de La Salle, 14.
  +34 927 021 732
  www.bicismotosfuentes.com

CARCABOSO

- **Jálama Outdoor. Alquiler.**
  Finca Bombay, s/n
  +34 667 027 319
  www.jalamaoutdoor.com

ETAPA·1

Baños de Montemayor - Galisteo

79km

- Alojamiento
- Restaurante
- Oficina de Turismo
- Estación de servicio
- Cajero automático
- Estación de tren
- Estación de autobuses
- Servicios al ciclista
- Monumento
- Patrimonio Mundial
- Zona de baño
- Centro sanitario
- Farmacia

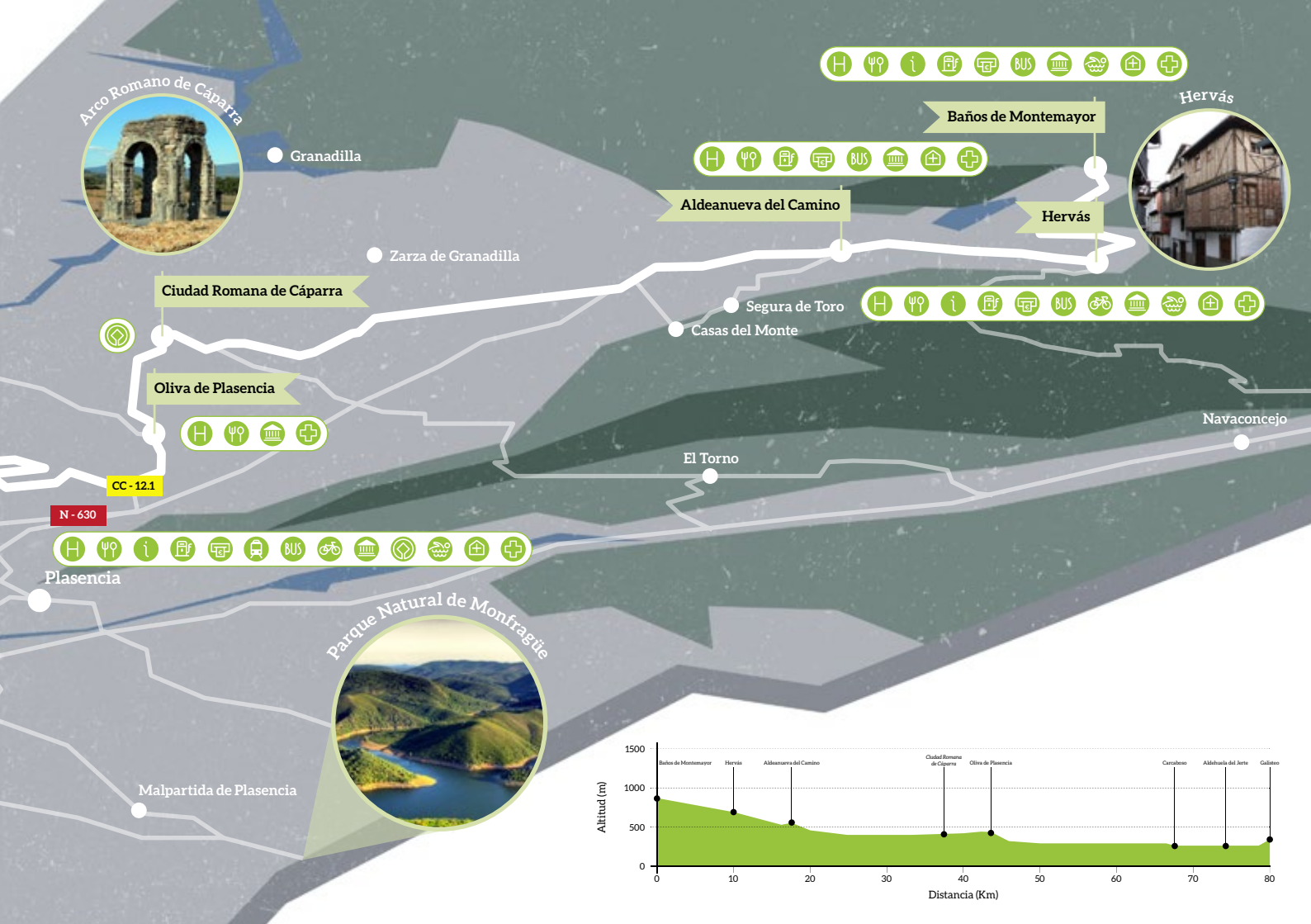
Arco Romano de Cáparra
Granadilla
Baños de Montemayor
Hervás
Aldeanueva del Camino
Hervás
Zarza de Granadilla
Ciudad Romana de Cáparra
Segura de Toro
Casas del Monte
Oliva de Plasencia
Navaconcejo
El Torno
CC - 12.1
N - 630
Plasencia
Parque Natural de Monfragüe
Malpartida de Plasencia
1500
1000
500
0
Altitud (m)
Baños de Montemayor
Hervás
Aldeanueva del Camino
Ciudad Romana de Cáparra
Oliva de Plasencia
Carcaboso
Aldehuela del Jerte
Galisteo
0
10
20
30
40
50
60
70
80
Distancia (Km)

ETAPA·2

Galisteo - Cáceres

DEL RÍO TAJO A LOS ESCENARIOS DE CINE

El río Tajo es uno de los grandes protagonistas de la segunda etapa, pues haremos buena parte del recorrido a su lado o al de sus afluentes y embalses. Hoy tendremos que superar el suave Puerto de los Castaños y el paulatino incremento de desnivel para llegar a la capital cacereña.

Salvo los primeros kilómetros, casi la totalidad del recorrido lo hacemos por la carretera N-630, de escaso tráfico tras la apertura de la autovía A-66.

Partimos de **Galisteo** atravesando un paisaje abierto de pastizales dedicados a la ganadería extensiva. Vamos por tramos de camino de tierra que, en algunos puntos, presenta un firme irregular. También tenemos que superar alguna cancela que deberemos volver a cerrar a nuestro paso.

En el km 6,6, cercanos al valle del arroyo Boquerón, la ruta se desvía al este, tomando una carretera asfaltada (CC-29.3), en dirección a la N-630. A partir de aquí ya no abandonaremos la carretera nacional en casi toda la etapa. A través de un tramo de escaso tráfico, a cuya izquierda podemos ver las estribaciones de la Sierra de Zapatero, dejamos atrás la pequeña localidad de **Grimaldo** y ascendemos suavemente hacia el Puerto de los Castaños (495 metros de altitud).

EL MONASTERIO MÁS PEQUEÑO DEL MUNDO

En lo alto del puerto hay una amplia rotonda que nos permite, si estamos interesados, desviarnos un poco de la ruta, hasta **Pedroso de Acim**, a poco más de 6 kilómetros por la EX-109. Allí

- Galisteo
- Grimaldo
- Cañaveral
- Casar de Cáceres
- Cáceres

ETAPA 2 · Galisteo - Cáceres

77 km

podemos visitar el **monasterio de Santa María del Palancar**, fundado por San Pedro de Alcántara, que presume de ser el más pequeño del mundo y parece dividir la sierra de Cañaveral y la llanura del valle.

De nuevo en la rotonda del puerto, seguimos pedaleando en descenso hacia el pueblo de **Cañaveral**. Localidad de tradición corchera, fue *descansadero* durante la época de la trashumancia. **Es importante que aprovechemos para avituallarnos, porque no podremos volver a hacerlo en más de 30 kilómetros.**

Desde esta localidad, la ruta transcurre por la N-630, por las popularmente llamadas curvas del Tajo, que nos lleva a las orillas del embalse de Alcántara. En una de sus colas podemos ver las ruinas romanas del **Puente de Alconétar** (s. I-II d.n.e.) y, un poco más adelante, la torre del homenaje del **Castillo de Floripes**, asomando del agua. La ruta continúa rodeando el embalse por su margen sureste y atravesando el Tajo y el Almonte por sendos puentes. En este tramo se intensifica el tráfico y la carretera cuenta con un buen arcén.

A partir de esta zona, a medida que salimos del valle del Almonte, comenzamos a entrar en el paisaje típico de penillanura cacereña, con el batolito de granito y con un paisaje protagonizado por grandes espacios abiertos de dehesas muy aclaradas o pastizales con arbolado inexistente.

// **Puente de Alconétar**

LA TORTA DEL CASAR

Llegamos a **Casar de Cáceres**, en el kilómetro 62,5. Esta es una parada obligada para reponer fuerzas. Este municipio es famoso por la **Torta del Casar**, un delicioso queso cremoso y de sabor intenso, con Denominación de Origen Protegida (D.O.P.), que cuenta con un interesante museo. No dejes de visitar su Estación de Autobuses, un edificio de arquitectura singular convertido en símbolo de esta localidad.

Unos 10 kilómetros nos separan de nuestra meta. Los recorremos por una vía pecuaria de tierra y un par de kilómetros por la CC-38. Allí, en la primera de las rotondas a la entrada de Cáceres, cogemos a la derecha el carril bici, con unos fuertes repechos que por momentos se hacen duros. Así llegamos al final de la etapa situado en la estación de ferrocarril.

Cáceres, una de las más bellas ciudades del mundo, **Patrimonio de la Humanidad de la UNESCO** desde **1986**. Un paseo nocturno será una experiencia inolvidable por un conjunto histórico medieval plagado de edificios, plazas y rincones que evocan historias y leyendas y que ha servido de escenario cinematográfico en numerosas ocasiones. Una ciudad que también apuesta por la modernidad con la **colección Helga de Alvear**, una de las más importantes de Europa.

Si quieres prolongar tu estancia, a tan solo 14 km de la capital descubrimos el sorprendente **Monumento Natural de Los Barruecos**, dominado por grandes bolos graníticos, balsas de agua y cigüeñas. Un paisaje salpicado por obras del artista Wolf Vostell, pionero del movimiento Fluxus, cuyo museo **Vostell Malpartida** puedes visitar allí mismo.

// Plaza de San Jorge, Cáceres

MONUMENTOS PRINCIPALES

Parroquia de Nuestra Señora de la Asunción (Casar de Cáceres). Edificio gótico de sillares de granito de los siglos XV y XVI. En su interior destaca su bóveda de terceletes. Cuenta con un monumental retablo renacentista del s.XVII.

Plaza Mayor (Cáceres). Nació como solar entre dos núcleos de población en el siglo XIV. Rodeada de soportales, en ella se sitúan edificios emblemáticos de la ciudad. Conserva parte de la muralla almohade del s.XII. Tradicional lugar de reunión de la ciudad es la puerta de entrada hacia el casco histórico.

Torre de Bujaco (Cáceres). Torre almenada del siglo XII que preside la Plaza Mayor. Su nombre proviene del califa Abú-Yá qub, conquistador de la ciudad en 1173. Actualmente alberga el centro de interpretación de las tres culturas, que explica la historia de la ciudad.

Concatedral de Santa María (Cáceres). La iglesia más importante de la ciudad. Erigida entre los siglos XV al XVI sobre una construcción anterior. Con portadas que siguen modelos góticos, en su interior destacan el retablo del siglo XVI y la capilla del Cristo Negro. En el exterior, en la esquina, hay una escultura de San Pedro de Alcántara, con los dedos de los pies brillantes, pues tiene fama de traer suerte a quien los toca.

Palacio de los Golfines de Abajo (Cáceres). Palacio del s. XV, con dos torres, una con matacán defensivo. La decoración de su fachada es de estilo plateresco del s.XVI. Vemos el escudo de los Reyes Católicos, pues aquí se alojaron las veces que visitaron la ciudad.

Plaza de San Jorge (Cáceres). En el corazón de la ciudad medieval. Está presidida por la fachada de la iglesia de San Francisco Javier. En la hornacina de las escalinatas hay una escultura de San Jorge, a caballo, patrón de la ciudad. Cáceres fue conquistada a los musulmanes en 1229, la noche de su festividad.

Palacio de los Golfines de Arriba (Cáceres). Edificio del siglo XV, ejemplo de las casas-fortaleza, de marcado carácter defensivo, con una gran torre del homenaje en el centro. En este lugar, Francisco Franco fue proclamado Jefe del Estado por los sublevados en la Guerra Civil española.

Casa de las Veletas (Cáceres). Construida en el s.XV sobre el solar del que fuera un alcázar árabe. Posee un impresionante aljibe de la época almohade bajo el patio porticado. Acoge las dependencias del Museo Arqueológico.

Palacio de Carvajal (Cáceres). Edificio de los siglos XV y XVI, cuenta con elementos góticos y renacentistas. En su interior alberga un recoleto jardín con una notable higuera. Destaca la integración en el mismo de una torre circular del siglo XII.

Santuario de la Virgen de la Montaña (Cáceres). A 5 km del centro histórico. Situado en la Sierra de la Mosca, a unos 600 m. de altitud y con magníficas vistas sobre la ciudad. Se levantó en el siglo XVIII dedicado a la Virgen de la Montaña, cuya imagen data del s.XVII. Es la patrona de la ciudad desde 1906.

ESPACIOS NATURALES

Parque Natural Tajo/Taejo Internacional. A unos 30 km de la ruta, es el primer parque natural transfronterizo de Europa, que abarca municipios españoles y portugueses. Desde 2016 es Reserva de la Biosfera Transfronteriza declarada por la UNESCO.

// Torta del Casar, Casar de Cáceres

Monumento Natural de Los Barruecos. A unos 14 kilómetros de Cáceres. Espectacular creación natural de relieve aplanado, salpicado de charcas y enormes domos graníticos. Conocido mundialmente por haber servido de escenario a la serie *Juego de Tronos*.

ZEPA Colonias de cernícalo primilla (Cáceres). El segundo halcón más pequeño del mundo anida en los edificios del casco medieval de Cáceres, donde se puede avistar, desde finales de febrero hasta primeros de agosto.

FIESTAS DE INTERÉS TURÍSTICO

Semana Santa (Cáceres). Declarada de interés turístico internacional. Su tradición se remonta al siglo XVI. Su momento culminante es la noche del

Miércoles Santo con la procesión del Cristo Negro, talla del s.XIV, por las calles del casco antiguo.

Fiesta de la tenca de la Mancomunidad Tajo-Salor. Celebración en torno a este pez de río, la tenca, que celebra cada año a finales de agosto en una localidad diferente de la mancomunidad Tajo-Salor. Declarada fiesta de interés turístico regional.

Novenario de la Virgen de la Montaña (Cáceres). Procesión que se remonta a 1641. Se celebra diez días antes del primer domingo de mayo. Los cofrades cargan a hombros la patrona de Cáceres, a lo largo de los 5 km que hay desde su santuario hasta la concatedral de Santa María, en el centro histórico. Declarada fiesta de interés turístico regional.

GASTRONOMÍA

Queso D.O.P. Torta del Casar (Casar de Cáceres). Casar de Cáceres es el epicentro de uno de los mejores quesos del mundo. Se trata de un queso natural, elaborado mediante métodos tradicionales a base de leche cruda de oveja procedente de ganaderías controladas, cuajo vegetal y sal. Su principal característica es su textura altamente cremosa.

OTROS ATRACTIVOS

Iglesia de Santa Marina (Cañaveral).

SERVICIOS

OFICINA DE TURISMO

- **CASAR DE CÁCERES**
  Plaza de España, 1
  +34 927 290 002
  www.turismocasardecaceres.es
- **CÁCERES**
  Plaza Mayor, s/n
  +34 927 111 222
  www.ayto-caceres.es/turismo

BICICLETA

CASAR DE CÁCERES

- **Aio Bikes. Taller y tienda.**
  Ronda de la Soledad, 31
  +34 927 291 215
  www.tmsanchez.es/ofertas/bicicletas/012_11_5927.html

CÁCERES

- **Bicicletas Pelín. Taller y tienda.**
  Calle Gredos, 1
  +34 927 629 590
  FB: BicicletasPelin
- **La Bicicleta. Taller y tienda.**
  Plaza de Noruega, 7
  +34 927 238 754
  www.labicicleta.net/caceres
- **Ciclos Rueda. Taller y tienda.**
  Avenida de los Pilares, 13
  +34 927 222 748
  www.ciclosrueda.com
- **GR-100 Cáceres. Taller y tienda.**
  Calle Badajoz, 5
  +34 927 002 641
  www.gr100.tienda-online.com/gr-100-concept-store-specialized-caceres.html
- **Bicicletas Cáceres. Taller y tienda.**
  Calle Málaga, 8
  +34 927 227 233
  FB: Bicicletas-Cáceres-528543687195108
- **Bike at Forest. Bicycle rental.**
  +34 616 595 787
  www.bikesatforest.com

ETAPA·2

Galisteo - Cáceres

77 km

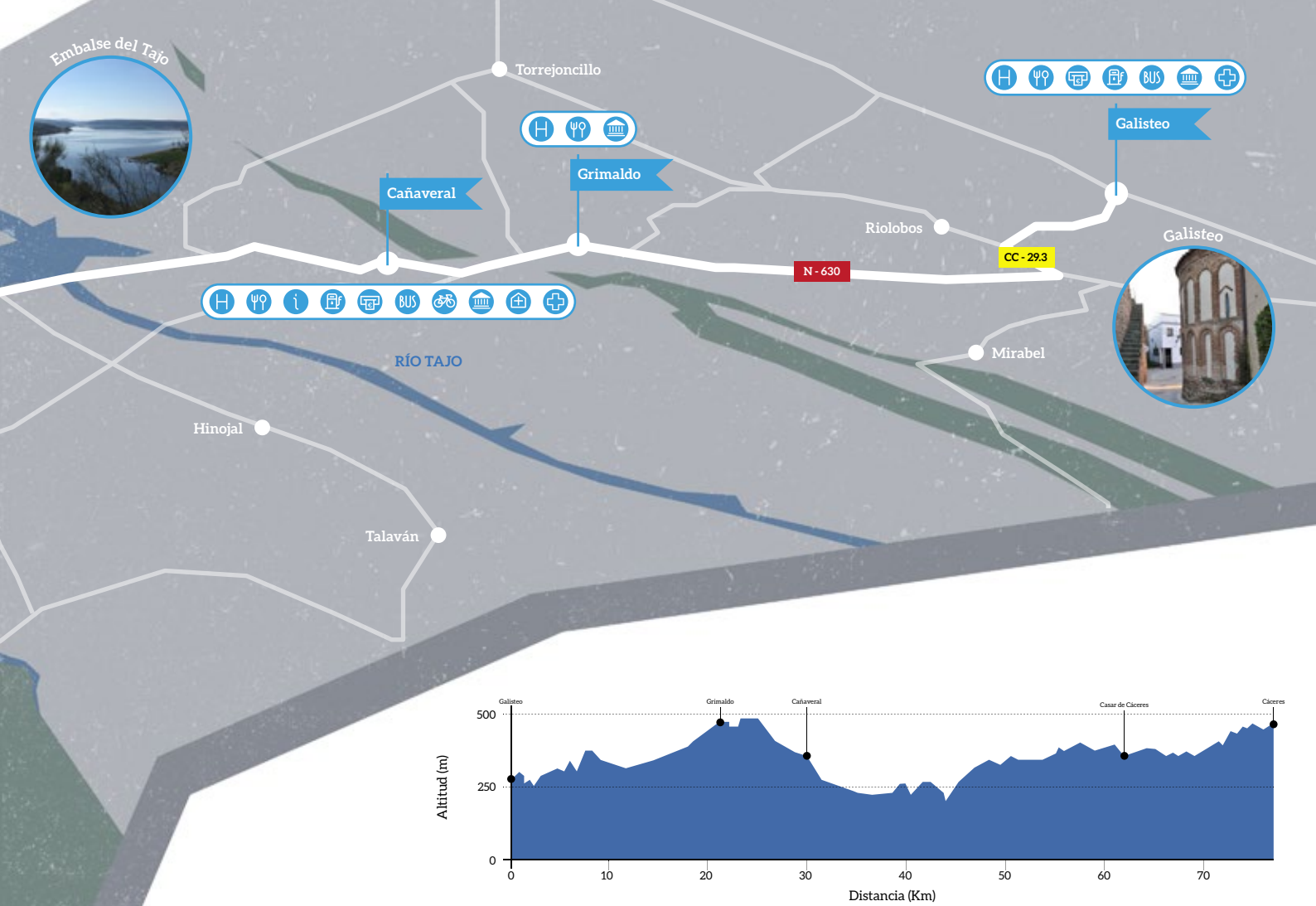
Embalse del Tajo
Torrejoncillo
Grimaldo
Galisteo
Cañaveral
Riolobos
N - 630
CC - 29.3
Galisteo
Mirabel
RÍO TAJO
Hinojal
Talaván
Galisteo
Grimaldo
Cañaveral
Casar de Cáceres
Cáceres
500
250
0
Altitud (m)
0
10
20
30
40
50
60
70
Distancia (Km)

ETAPA·3

Cáceres - Mérida

AGUA Y DEHESAS ENTRE DOS CIUDADES PATRIMONIO DE LA HUMANIDAD

Etapa de unión entre dos ciudades reconocidas como Patrimonio de la Humanidad por la UNESCO: Cáceres y Mérida. Poco más de 70 km por buenas carreteras y sin grandes dificultades, salvo pequeños desniveles.

Iniciamos el trayecto desde el punto en el que finalizó la jornada anterior: la estación de ferrocarril de **Cáceres**. Desde la rotonda que da acceso a la misma tomamos a la derecha el carril bici que discurre paralelo al tramo urbano de la N-630. Hay que ir con una cierta precaución para no confundirnos en estos primeros kilómetros, tanto en la zona del ferial cacereño, como antes de llegar a un cuartel militar, en el que nos encontramos un tramo de carretera de acceso restringido, con señal de prohibido el paso. Justo en la rotonda de entrada al cuartel, retomamos la N-630, con buen arcén, que ya no dejaremos hasta pocos kilómetros antes de llegar al final de la etapa. Hay poco tráfico y escasa pendiente.

En esta jornada, el trazado de la ruta de EuroVelo 1 coincide en buena medida con la ruta Vía de la Plata y, en ocasiones, con la calzada romana y la cañada real de Cáceres. A medida que nos alejamos de la zona urbana, el paisaje dominante es de encinares muy abiertos y pastizales con arbolado disperso.

Llevamos unos 11 km pedaleados y cruzamos dos rotondas, poco señalizadas, para salvar la autovía A-66 y llegar a la pequeña localidad de **Valdesalor**. Situada junto a un humedal del mismo nombre, es una zona declarada de especial protección para aves (ZEPA). En las noches de invierno es un gran dormidero de grullas, un

- **Cáceres**
- Valdesalor
- Aldea del Cano
- Cruce de las Herrerías
- → Alcuéscar (Basílica del Trampal) · a 7,7 km
- Aljucén
- **Mérida**

ETAPA 3 · Cáceres - Mérida

70km

disfrute para los amantes de la ornitología.

ZONA ZEPA LLANOS DE CÁCERES

Seguimos a través de amplias extensiones de encinares adehesados. Varias construcciones parecen vigilar nuestro camino desde sus pequeñas lomas, el **castillo de Arguijuelas de Arriba**, el de Abajo o el del Mayoralgo. Una buena zona para avistar rapaces. Podemos ver restos de villas romanas, e incluso tumbas antropomórficas. Llegamos así a **Aldea del Cano** con sus casas señoriales de fachadas ennoblecidas.

A mitad de camino, en el kilómetro 36, nos encontramos con el **Cruce de las Herrerías**. Aquí es recomendable desviarse de la ruta hacia **Alcuéscar** y seguir hasta la **basílica de Santa Lucía del Trampal** (unos 7,7 kilómetros en total). Uno de los mejores ejemplos de arquitectura hispano-visigoda de España y único que permanece en pie en el sur de la península Ibérica.

Retomamos la ruta principal. Vamos perdiendo altitud, bajando al valle del Guadiana. El encinar es sustituido en parte por olivares. Pedaleamos por el centro geográfico de Extremadura, en los límites del Parque Natural de Cornalvo, y nos encontramos con el pequeño pueblo de **Aljucén**, ya en la provincia de Badajoz. A partir de este punto el paisaje predominante es la estepa cerealista.

// **Teatro romano, Mérida**

Pasando el km 612 de la N-630 la ruta toma una pista asfaltada hacia el oeste, a nuestra derecha. Estrecha, sin arcén y con escaso tráfico, transcurre por encinares regenerados y zonas con arbolado disperso. Nos lleva a la presa romana de **Proserpina**. Si hace calor, éste es un buen lugar para refrescarse. Desde aquí nos dirigimos a **Mérida**, a la que llegamos primero siguiendo un carril-bici y después callejeando por la avenida Vía de la Plata, el puente sobre el río Albarregas y, finalmente, el acueducto de Los Milagros.

La antigua Emérita Augusta nos sorprende con uno de los **conjuntos romanos más importantes de Europa**, declarado Patrimonio de la Humanidad por la **UNESCO** en 1993. De su esplendor en esa época nos hablan magníficos edificios como el anfiteatro, el circo, los templos, casas, termas, los puentes, acueductos y su excepcional teatro. Si venimos en verano este es uno de los mayores placeres que podemos disfrutar: sentarnos en su graderío y asistir a una obra del **Festival Internacional de Teatro Clásico**.

// Castillos de las Arguijuelas, Valdesalor

MONUMENTOS PRINCIPALES

Castillos de las Arguijuelas (Valdesalor). Son las dos fortalezas más cercanas entre sí de toda España. El castillo de Arguijuelas de Abajo fue construido en el siglo XV, por Francisco Ovando "El Viejo", con recinto amurallado y torres de protección y un hermoso jardín. Posteriormente se construiría el castillo de Arguijuelas de Arriba, en el s. XVI, también por la familia Ovando. Ambos en muy buen estado de conservación.

Basílica de Santa Lucía del Trampal (Alcuéscar). Único ejemplo de basílica visigoda del sur de la península. Tiene una arquitectura insólita, con cabecera singular, con tres naves independientes y separadas, a la que da paso un extraño crucero. Construida probablemente en el siglo VII, formaba parte de un conjunto monástico.

Acueducto de los Milagros (Mérida). Colosal obra de ingeniería romana del siglo I n.e. Construido para suministrar agua a la ciudad desde el embalse de Proserpina. Conserva 73 pilares que soportan tres pisos de arcadas, con una altura de unos 25 metros en la parte más profunda del valle del río Albarregas. Ocupa el octavo puesto de los acueductos más bellos del mundo, según National Geographic.

Teatro romano (Mérida). El más emblemático de los edificios públicos de Emérita Augusta. Mandado construir por Marco Agripa en el 18 a.n.e., la escena sufrió remodelaciones en época de Trajano y Adriano. Construido con sillería granítica almohadillada, pudo albergar a 5.500 espectadores. Hoy es escenario del Festival Internacional de Teatro Clásico de Mérida y del Stone and Music Festival.

Anfiteatro romano (Mérida). Ruinas del que fuera escenario de batallas entre gladiadores y animales salvajes. Contiguo al teatro, se inauguró en el año 8 a.n.e. Con arena elíptica y capacidad para unos 14.000 espectadores, hoy solo conserva la cavea ima y partes de la cavea media. Es escenario de representaciones y conciertos de Emerita Lúdica.

Museo Nacional de Arte Romano (Mérida). A pocos metros del teatro romano se alza esta obra excepcional de Rafael Moneo. Un museo de referencia internacional que acoge en sus

// Iglesia Parroquial, Aldea del Cano

tres plantas la más importante colección arqueológica de la civilización romana.

Templo de Diana (Mérida). Construido en granito en el siglo I a.n.e., es el único edificio religioso romano que se conserva de la antigua ciudad. Dedicado al emperador Augusto, en el siglo XVI, se reutilizó para construir el Palacio de los Condes Corbos, lo que ayudó a su pervivencia hasta nuestros días.

Puente romano (Mérida). Datado en el siglo I a.n.e. Su origen está vinculado a la fundación de la ciudad de Emerita Augusta. Construido sobre el río Guadiana, en hormigón y sillares de granito. Mide 792 metros, siendo uno de los puentes más largos del mundo romano. Está compuesto por 60 arcos de medio punto. Desde 1991 es exclusivamente peatonal.

Alcazaba árabe (Mérida). Es la fortificación musulmana más antigua de la península ibérica. Construida en el siglo IX por Abderramán II, junto al puente romano. En su interior conserva vestigios romanos, visigodos y árabes, destacando un aljibe de época andalusí.

ESPACIOS NATURALES

Parque Natural de Cornalvo (Mérida). Apenas a 10 km de Mérida, en él se halla una de las presas romanas en uso más antiguas y mejor conservadas del mundo. Ejemplo de dehesa, bosque y

// Embalse de Proserpina, Mérida

matorral mediterráneo, acoge algunos ejemplares de gato montés y más de un centenar de aves.

Embalse de Proserpina (Mérida). Situado a 4 km de Mérida, este embalse data de época romana. Es el más grande de los que se conocen en la zona mediterránea. Conocido popularmente como *la Charca*, actualmente es zona de baño y refresco para la época estival y cuenta con una playa artificial y establecimientos de restauración.

FIESTAS DE INTERÉS TURÍSTICO

Semana Santa (Mérida). Con reconocimiento internacional desde 2016, tiene como punto de referencia la procesión y Vía Crucis con la imagen del Santísimo Cristo de la O en la madrugada del Jueves Santo, que se realiza dentro del recinto del Anfiteatro Romano.

FESTIVALES

Festival Internacional de Teatro Clásico (Mérida). El más importante acontecimiento teatral de Extremadura y uno de los más destacados de España, tiene en el impresionante teatro romano de Mérida su escenario principal. Con más de 65 ediciones, es una cita cultural ineludible del verano.

OTROS ATRACTIVOS

Iglesia de San Andrés Apóstol (Aljucén).

SERVICIOS

OFICINA DE TURISMO

- **MÉRIDA**
  Oficina Puerta de la Villa
  Calle Santa Eulalia, 62
  +34 924 380 191
  www.turismomerida.org

  Oficina Teatro Romano
  Plaza Margarita Xirgú s/n
  +34 924 330 722
  www.festivaldemerida.es

BICICLETA

MÉRIDA

- **Ciclos Net. Tienda y taller.**
  Avenida José Fernández López, 42
  +34 924 318 055
  www.ciclosnet.com
- **Bicicletas Blas Lillo. Tienda y taller.**
  Calle Alvarado, 1
  +34 924 314 752
  FB: bicicletasblaslillo.lillo
- **Repuestos Sainz. Tienda y taller.**
  Calle Almendralejo, 64
  +34 924 314 402
  www.repuestossainz.com
- **Ciclomotion. Tienda y taller.**
  Calle Malcocinado, 3
  +34 924 035 095 / 663 467 640
  www.ciclomotion.com
- **Ciclos Guillén Tienda y taller.**
  Avenida Juan Carlos I, 18.
  +34 924 314 339 / 659 493 003
  www.guillensport.com

ETAPA·3

Cáceres - Mérida

70km

- Alojamiento
- Restaurante
- Oficina de Turismo
- Estación de servicio
- Cajero automático
- Estación de tren
- Estación de autobuses
- Servicios al ciclista
- Monumento
- Patrimonio Mundial
- Zona de baño
- Centro sanitario
- Farmacia

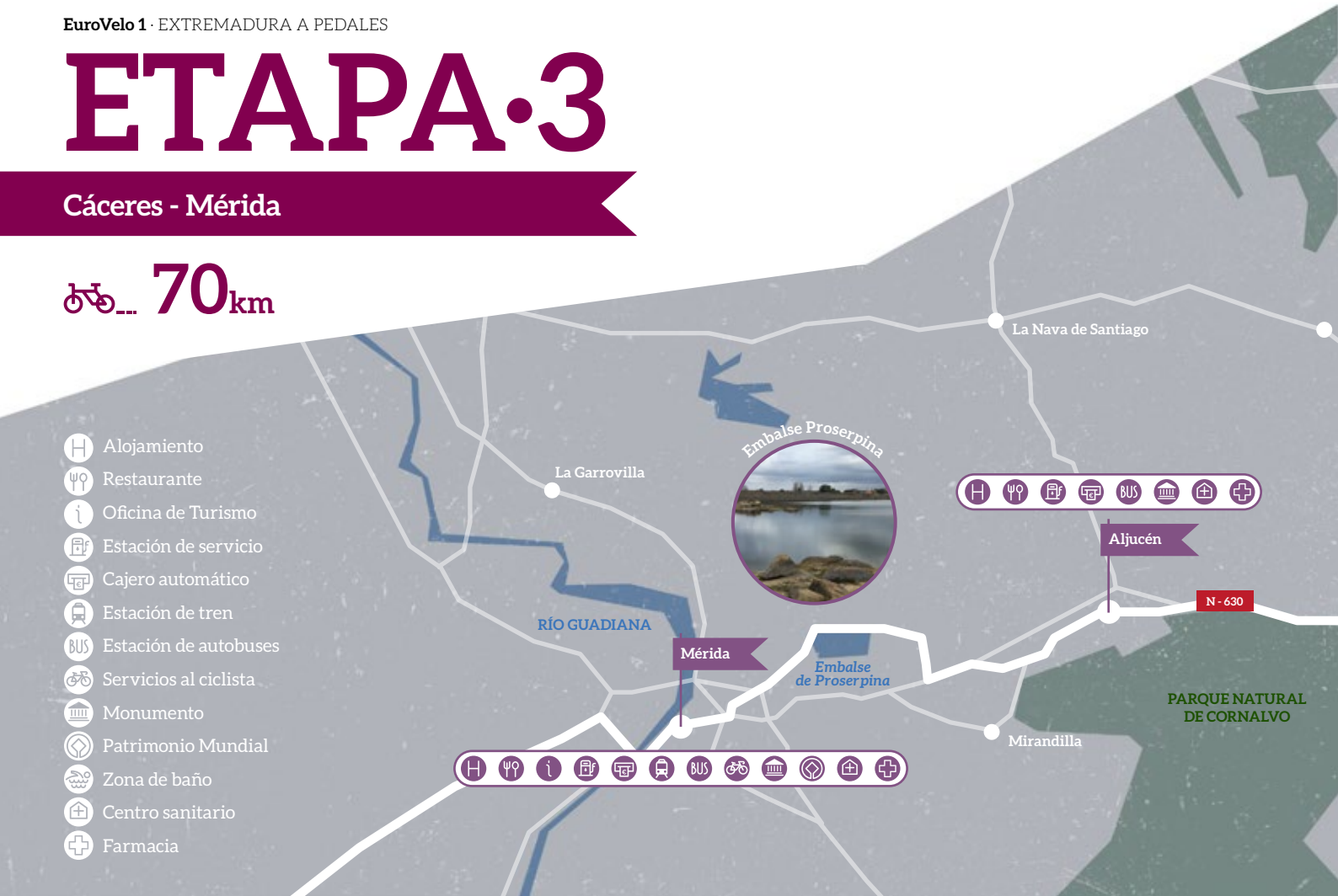

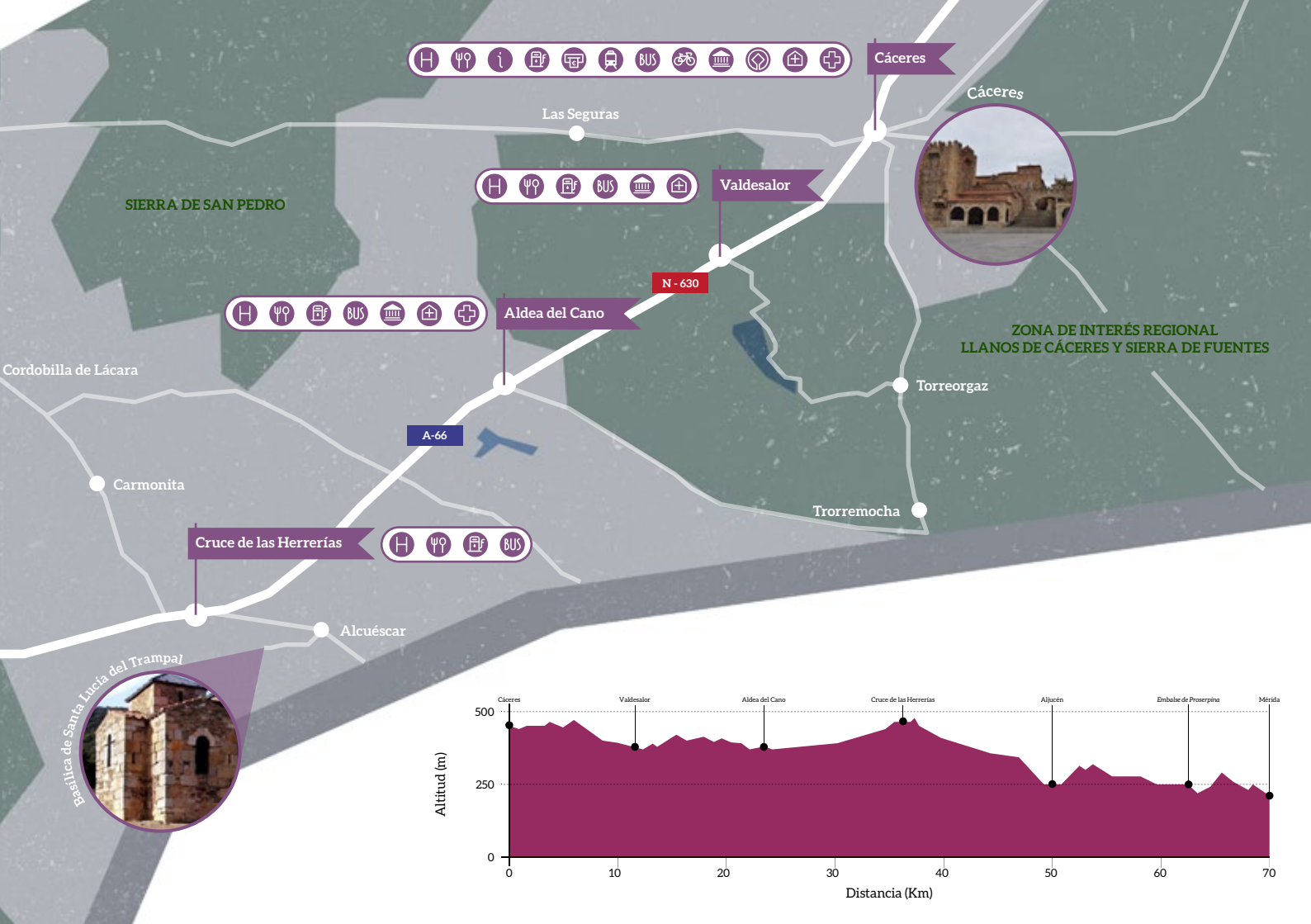
Cáceres
Cáceres
Las Seguras
SIERRA DE SAN PEDRO
Valdesalor
N - 630
Aldea del Cano
ZONA DE INTERÉS REGIONAL
LLANOS DE CÁCERES Y SIERRA DE FUENTES
Cordobilla de Lácara
Torreorgaz
A-66
Carmonita
Trorremocha
Cruce de las Herrerías
Alcuéscar
Basílica de Santa Lucía del Trampal
Cáceres
Valdesalor
Aldea del Cano
Cruce de las Herrerías
Aljucén
Embalse de Proserpina
Mérida
500
250
0
Altitud (m)
0
10
20
30
40
50
60
70
Distancia (Km)

ETAPA·4

Mérida - Zafra

EL MOSAICO ENOLÓGICO DE LA LLANURA DE TIERRA DE BARROS

Etapa sin grandes dificultades, pero en suave y constante ascenso a lo largo de todo el trayecto. Hoy atravesamos la llanura de la Tierra de Barros, en la que el viñedo, el vino y el cava son protagonistas.

Iniciamos la jornada pedaleando a orillas del Guadiana, disfrutando de una zona declarada de especial protección de aves, en la que podemos observar las colonias de ardeidos (garzas), entre otras. Cruzamos el río por el antiguo puente romano. Tenemos por delante 63 kilómetros, la mayor parte de ellos por la N-630 en dirección a Sevilla. Atravesamos la comarca de Tierra de Barros, donde los cultivos dibujan un mosaico de vegetación sobre los suelos arcillosos de esta zona, famosa por sus vinos, con denominación de origen «Ribera del Guadiana».

Cuando apenas llevamos recorridos 15 kilómetros, nos podemos desviar a nuestra izquierda y tomar la carretera EX-105. A unos 12 kilómetros llegamos a **Alange**, con su reconocido balneario y sus termas romanas del siglo III d.n.e., que forman parte del conjunto arqueológico de Mérida, reconocido por la UNESCO como Patrimonio de la Humanidad. También encontramos el embalse del mismo nombre, donde realizar actividades acuáticas.

Retomamos la ruta EuroVelo 1 en el punto que la dejamos y al poco cruzamos el pequeño municipio de **Torremejía**. Aquí podemos parar a visitar la casa-palacio de los Lastra, una preciosa construcción renacentista, con elementos escultóricos romanos, hoy rehabilitada como albergue.

- **Mérida**
- Alange (Balneario y Termas) · a 12 km
- Torremejía
- Almendralejo
- Villafranca de los Barros
- Los Santos de Maimona
- **Zafra**

ETAPA 4 · Mérida - Zafra

63km



// **Termas romanas , Alange**

CUNA DEL ROMANTICISMO

Un poco más adelante, rodeada de un inmenso paisaje de viñedos y olivares, llegamos a **Almendralejo**, cuna de los escritores del Romanticismo José de Espronceda y Carolina Coronado. Merece la pena pasear por sus calles, visitar sus iglesias y palacios, pero su verdadero atractivo radica en sus bodegas. Podemos visitar el Museo de las Ciencias del Vino y catar alguno de sus caldos e incluso su cava, pues es uno de los pocos lugares de España, fuera de Cataluña, que produce vino espumoso con la denominación de origen «Cava».

Seguimos nuestro trayecto disfrutando de un apacible paseo por la llanura hacia **Villafranca de los Barros**, conocida como «Ciudad de la música», donde tenemos la oportunidad de visitar la interesante colección histórico-etnográfica de su museo (MUVI). Una localidad salpicada de edificios religiosos y civiles de interés histórico artístico.

En el kilómetro 56,5 dejamos la N-630 para girar a la derecha y llegar a **Los Santos de Maimona**. En esta localidad no debes dejar de visitar su iglesia parroquial, con una impresionante portada plateresca, además de su museo de artes plásticas Manuel Santiago Morato o el Palacio de la Encomienda, el ejemplo de arquitectura santiaguista mejor conservado de España.

Nuestro último tramo de hoy lo hacemos por un camino con un par de kilómetros de fuerte pendiente para atravesar la sierra de San Cristóbal. Así llegamos a nuestro destino, la acogedora localidad nobiliaria de **Zafra**. Declarada Conjunto Histórico Artístico, es conocida por su Feria Internacional Ganadera (FIG), con casi 600 años de historia. Zafra presenta una amplia oferta de alojamientos y restauración, entre los que destaca el monumental Palacio de los Duques de Feria, actualmente Parador de Turismo. Callejear por su casco histórico, descubrir el vuelo de los cernícalos primilla en primavera o visitar el Museo de Santa Clara, dedicado a la vida monástica, son algunos de los principales atractivos de esta localidad.



// MUVI, Villafranca de los Barros

MONUMENTOS PRINCIPALES

Museo de las Ciencias del Vino (Almendralejo). Situado en el antiguo edificio de «Alcoholera Extremeña». Aledaño a la plaza de toros de Almendralejo, singular por contar con una bodega bajo sus gradas. La visita al museo nos permite conocer la cultura y la historia de la producción del vino en Extremadura.

Casa Palacio del Marqués de la Encomienda (Almendralejo). Mandado construir en la segunda mitad del siglo XVIII por los marqueses de la Encomienda. Declarado Bien de Interés Cultural, su estilo es barroco y está realizado con mampostería y ladrillo revocado. El edificio tiene un eje principal que es el patio central y en este se distribuyen todas las dependencias principales.

Museo de Villafranca M U V I (Villafranca de los Barros). Ocupa una vivienda palaciega del siglo XVIII. A lo largo de su recorrido expone una destacada colección que transita por la historia y la tradición musical de la localidad. Además, muestra una numerosa selección de vehículos antiguos.

Ermita de Nuestra Señora del Valle (Villafranca de los Barros). Declarada Bien de Interés Cultural. De la segunda mitad del siglo XVI, edificada sobre una construcción anterior. Fue levantada cuando la localidad pertenecía a la Orden de Santiago y encargada al arquitecto Juan de Maeda, por mandato del emperador Carlos V.

Iglesia de Nuestra Señora de los Ángeles (Los Santos de Maimona). Iglesia de planta salón, de estilo gótico renacentista del siglo XVI. Lo más impresionante es su cubierta de bóveda de crucería estrellada y su portada del perdón, con decoración plateresca, considerada la mejor portada renacentista de toda la zona.

El Capricho de Cotrina (Los Santos de Maimona). Singular construcción particular. Concebida como casa de campo, está construida en piedra caliza, cemento y ladrillo e inspirada por las formas orgánicas de la naturaleza. Hábilmente decorada con la técnica del *trencadís* que nos recuerda las obras del famoso arquitecto catalán Antoni Gaudí.

Museo de Santa Clara (Zafra). Situado junto al convento de Santa Clara, de siglo XV, ocupando varias de sus estancias. La colección del museo muestra la vida monacal de las hermanas clarisas y hace un recorrido por la historia de Zafra, centro del Señorío de Feria. No olvides comprar sus dulces caseros.

Plaza Grande y Plaza Chica (Zafra). La Plaza Chica era el centro comercial y artesanal de Zafra desde el siglo XVI. Después se le anexó el espacio que ocupaba la primitiva iglesia de la Candelaria, conformando la Plaza Grande. Se comunican a través del Arquillo del Pan, con una columna que tiene tallada en su fuste, la vara de medir, utilizada por los mercaderes.

Palacio de los Duques de Feria (Zafra). Construido como residencia por el primer conde de Feria en 1437, sobre una antigua fortaleza almohade. De aspecto defensivo, amurallado, con una majestuosa torre del homenaje. En su interior conserva los artesonados mudéjares de la capilla y la sala dorada, y el patio renacentista del s. XVI. Actualmente es Parador Nacional.

ESPACIOS NATURALES

ZEPA Iglesia de la Purificación (Almendralejo). Primera Zona de Especial Protección de Aves declarada en terreno urbano en toda Extremadura. Principalmente por la colonia de cernícalo primilla que habita en ella y que convive con halcones, cigüeñas blancas o lechuzas en una construcción del siglo XVI de estilo gótico-renacentista.

Embalse de Alange (Alange). Embalse que permite la práctica de deportes como la vela, el windsurf o el piragüismo, además de la pesca con licencia. Cuenta con una nutrida presencia de aves acuáticas como ánade real, pato cuchara, cerceta común, cormorán grande, ánsar común, garza real,...

FIESTAS DE INTERÉS TURÍSTICO REGIONAL

Las Candelas (Almendralejo). Se celebra todos los años el 1 de febrero. Tradición documentada por lo menos desde el siglo XVII, que llena la noche de hogueras, bailes y productos de la gastronomía popular de la tierra.

// Casa Palacio del Marqués de la Encomienda, Almendralejo

Ruta literaria del Romanticismo (Almendralejo). Durante dos días de junio la ciudad se llena de vestidos de época del siglo XIX, pasacalles, concursos y justas poéticas, conciertos, visitas a bodegas, catas de vino y cava y «tapas románticas».

Vendimia y tradicional Velá de la Virgen Coronada (Villafranca de los Barros). El 8 de septiembre, coincidiendo con las fiestas patronales de la localidad, se muestran actividades, tradiciones y personajes relacionados con el mundo del vino y la vendimia.

Semana Santa (Zafra). La Semana Santa zafrense reúne a más de 6.000 hermanos en las 8 cofradías que procesionan por las calles y plazas de su conjunto histórico.

De la luna al fuego (Zafra). Recreación histórica de la villa de Zafra durante el Siglo de Oro. Se celebra hacia finales de junio y destaca la partida de ajedrez viviente en homenaje a Ruy López (s. XVI), creador de la «Apertura Española».

GASTRONOMÍA

Vino D.O. Ribera del Guadiana y D.O. Cava. La ruta cruza la Tierra de Barros, principal núcleo productor de vinos de la D.O. Ribera del Guadiana. Almendralejo es una de las pocas zonas, fuera de Cataluña, acogidas D.O. Cava. Algunas de sus bodegas ofrecen visitas, con catas y degustaciones.

SERVICIOS

OFICINA DE TURISMO

- **ALMENDRALEJO**
  Plaza de la Iglesia, 16
  +34 924 670 507
  www.almendralejo.es/turismo.php
- **VILLAFRANCA DE LOS BARROS**
  Plaza de España, 11
  +34 924 520 835
  www.villafrancadelosbarros.es
- **LOS SANTOS DE MAIMONA**
  Plaza de España, 9
  +34 924 544 801
  www.lossantosdemaimona.com/servicios/turismo.php
- **ZAFRA**
  Plaza de España s/n
  +34 924 551 036
  www.visitazafra.com

BICICLETA

ALMENDRALEJO

- **La Bicicleta. Taller y tienda.**
  Carretera de San Marta, 52
  +34 924 662 147
  https://labicicleta.net/almendralejo
- **Piñero Bike. Taller y tienda.**
  Calle Badajoz, 12
  +34 924 671 704
  www.piñerobike.com/index.php

ZAFRA

- **Bicicletas Zambrano. Taller y tienda.**
  Calle Gallito de Zafra, 2
  +34 924 553 954
  FB: Ciclos Zambrano Tienda
- **Bicicletas Sánchez Pimienta. Taller y tienda.**
  Calle los Cármenes, 7 bajo
  +34 616 557 462 / +34 651 134 910
  FB: Bicicletas-Sanchez-Pimienta
- **Bicicletas Rodríguez. Taller y tienda.**
  Calle Juan Ramón Jiménez, 4, local 2
  +34 924 550 283
  www.bicicletasrodriguez.com

ETAPA·4

Mérida - Zafra

63km

- Alojamiento
- Restaurante
- Oficina de Turismo
- Estación de servicio
- Cajero automático
- Estación de tren
- Estación de autobuses
- Servicios al ciclista
- Monumento
- Patrimonio Mundial
- Zona de baño
- Centro sanitario
- Farmacia

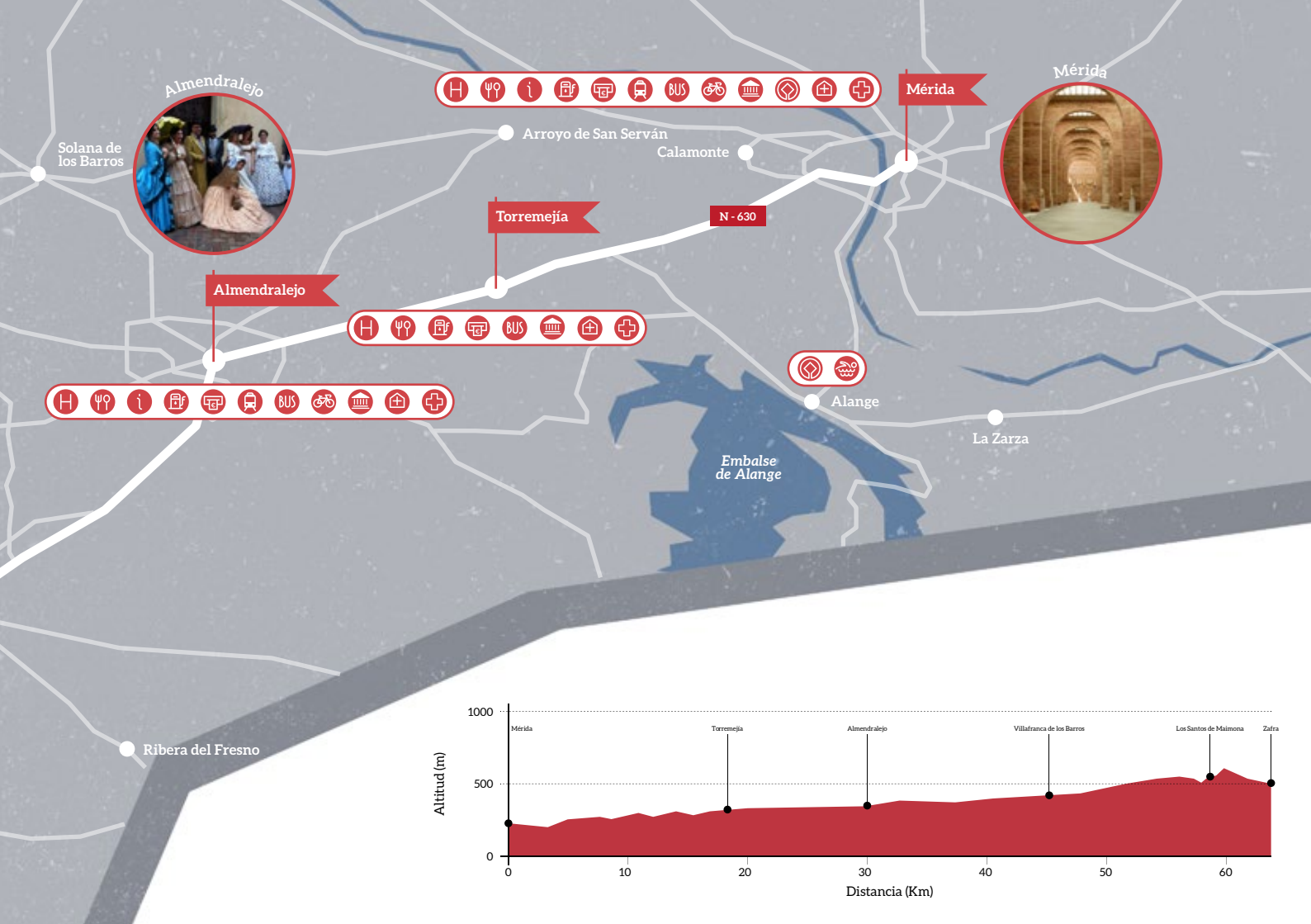
Almendralejo
Solana de los Barros
Arroyo de San Serván
Calamonte
Mérida
Mérida
Torremejía
N - 630
Almendralejo
Alange
La Zarza
Embalse de Alange
Ribera del Fresno
Altitud (m)
1000
500
0
Mérida
Torremejía
Almendralejo
Villafranca de los Barros
Los Santos de Maimona
Zafra
0
10
20
30
40
50
60
Distancia (Km)

ETAPA·5

Zafra - Monesterio

LOS PAISAJES DE ZURBARÁN Y DEL JAMÓN IBÉRICO

Último tramo extremeño de la ruta EuroVelo 1 – Atlantic Coast Route. Discurre por buenas vías pavimentadas. La segunda parte de esta etapa tiene algo más de dificultad debido a la pendiente continuada. Atravesando amplias dehesas, hoy llegamos a uno de los centros del jamón ibérico: Monesterio.

Iniciamos el recorrido atravesando Zafra hacia el sur, en dirección a la estación de ferrocarril, por la carretera BA-160 y llegamos a **Puebla de Sancho Pérez**. Si tenemos curiosidad, aquí podemos visitar la que se dice que es la plaza de toros más antigua de España, que está anexa a la Ermita de Belén. Dejamos el casco urbano por el llamado camino Colada de Usagre, en dirección a la N-630. En este punto, si en vez de girar a la derecha en dirección Sevilla, seguimos adelante un par de kilómetros, llegaremos al afamado balneario El Raposo. Podemos disfrutar de sus aguas de propiedades curativas, en un entorno agradable que merece la pena recorrer.

De vuelta a la N-630, y para los que os gusta la arqueología, tenéis la opción de desviaros unos 9 km a la derecha, por la BA-069, hacia **Medina de las Torres**, para conocer la que fuera *Contributa Iulia Ugultunia*, la ciudad romana más importante de la Beturia Céltica.

Regresamos a nuestra ruta principal y continuamos hacia el sur en dirección a Sevilla, por la N-630, hasta llegar a **Calzadilla de los Barros**. No debemos pasar de largo por esta población sin



- **Zafra**
- Puebla de Sancho Pérez
- → Medina de las Torres (Ugultuniacum) · a 8,8 km
- Calzadilla de los Barros
- Fuente de Cantos
- **Monesterio**
- *Límite provincia*

ETAPA 5 · Zafra - Monesterio

65km

visitar su iglesia parroquial del Divino Salvador, que cuenta con el mejor retablo gótico, con elementos mudéjares, de Extremadura, y está declarado monumento nacional.

En esta zona el paisaje cambia, comenzando a hacerse menos frecuente los viñedos y a predominar los pastos y campos de cereal.

TIERRA DE PINTORES

Dejamos durante un rato la carretera nacional y seguimos pedaleando por un camino que nos conduce hasta el kilómetro 26 de la etapa de hoy, en **Fuente de Cantos**. Se trata de una localidad singular. Cuna de grandes pintores como Nicolás Megía y Francisco de Zurbarán. Para comprender el universo de este genial pintor, figura cumbre del Barroco, podemos visitar su casa museo. Y si hacemos la ruta EuroVelo 1 a finales de abril o principios de mayo -según los años- podremos asistir a la fiesta gastronómica que se organiza en torno a la Chanfaina, un guiso típico de los pastores extremeños.

Desde Fuente de Cantos podemos hacer otra visita opcional. Se trata del yacimiento arqueológico de los Castillejos, un asentamiento con una dilatada secuencia histórica que nos remonta hasta el Neolítico. Se encuentra a unos 6 kilómetros al sur.

Retomamos nuestro itinerario, de nuevo por la N-630. Tenemos por delante veinte kilómetros en los que el terreno se hace más quebrado, mientras vamos ganando paulatinamente altitud y el paisaje comienza a tornarse adehesado. Así llegamos al término municipal de **Monesterio**, en el que finaliza esta etapa y el recorrido de Eurovelo 1 por Extremadura.

// ***Contributa Iulia Ugultunia*, Medina de las Torres**

En esta población es de obligada visita el Museo del Jamón, en el que descubriremos los secretos de la cría de los cerdos ibéricos, su transformación y la elaboración de uno de los productos estrella de la gastronomía mundial: el jamón ibérico de bellota con Denominación de Origen Protegida "Dehesa de Extremadura". En pleno casco urbano está la divisoria de aguas entre las cuencas fluviales de los ríos Guadiana, al norte, y Guadalquivir, al sur.

Podemos ascender hasta el Monasterio de Tentudía, distante 9,5 km. A 1.099 metros de altitud ofrece una magnífica vista del sur de Extremadura y el norte de Andalucía.

Salimos de Monesterio para recorrer los últimos 20 km que nos separan de la localidad de Real de la Jara, inicio del tramo andaluz de EuroVelo 1 – Atlantic Coast Route. Lo hacemos por la N-630, atravesando magníficas dehesas. Hay que tener precaución hacia el kilómetro 54 de la etapa, para atravesar la A-66 por un paso inferior que da a la rotonda de acceso al Complejo Leo (restaurantes, hotel y gasolineras). Hay que rodearlo hacia el sur y tras recorrer 400 m por la EX-318, coger el camino que nos llevará a nuestro destino, ya en la provincia de Sevilla.

// Balneario El Raposo, Puebla de Sancho Pérez

MONUMENTOS PRINCIPALES

Ermita de Belén (Puebla de Sancho Pérez). Se encuentra a las afueras de la localidad en un hermoso paraje. Data del siglo XV, pero es de estilo barroco, pues fue reconstruida en el XVIII. Su singularidad es que está anexa a una plaza de toros cuadrada, según se dice, la más antigua de España.

Balneario El Raposo (Puebla de Sancho Pérez). Primer balneario de Extremadura en obtener la "Q" de calidad como hotel y como establecimiento termal. Sus primeras dependencias fueron construidas en 1886. Hoy cuenta con modernas infraestructuras para tratamientos con aguas y lodos.

***Contributa Iulia Ugultunia* (Medina de las Torres).** Una de las ciudades romanas más importantes de esta zona, que tendría su máximo esplendor entre los siglos I y II d.n.e. Aún en proceso de excavación, se han encontrado ya las principales estructuras de lo que fue una gran urbe.

Iglesia Parroquial del Divino Salvador (Calzadilla de los Barros). Iglesia de sencilla arquitectura (siglos XV y XVI). Alberga un espectacular retablo gótico del primer tercio del siglo XVI, que se articula como un gran tríptico con 28 tablas pintadas. Es uno de los escasos retablos tardomedievales que quedan en Extremadura.

Casa Museo de Zurbarán (Fuente de Cantos). Casa natal del artista, que ha sido rehabilitada como museo. En su recorrido por las diferentes estancias se recrea el ambiente rural y místico que marcó la personalidad de este prolífico pintor y muestra los hitos más significativos de su trayectoria artística.

Yacimiento arqueológico de los Castillejos (Fuente de Cantos). Con dos zonas de excavación, se han encontrado restos que se remontan al Neolítico. Entre ellos se han descubierto partes de una muralla, datada entre el III y el II milenio a.n.e. También se han encontrado vestigios de un poblado con muralla defensiva, que tuvo varios períodos de ocupación del siglo IV al II a.n.e.

// Iglesia Parroquial del Divino Salvador, Calzadilla de los Barros

Museo del Jamón (Monesterio). Un recorrido interactivo, que se articula en dos plantas, muestra al visitante un viaje desde la dehesa extremeña y sus peculiaridades, pasando por el cerdo ibérico, hasta llegar a la experiencia de probar un buen jamón ibérico de bellota.

ESPACIOS NATURALES

ZEPA Fuente de Cantos. ZEPA declarada por la presencia del cernícalo primilla, única ave rapaz que anida en colonias situadas en cascos urbanos, preferentemente en edificios históricos. Podemos verlos en el interior de la población, de marzo a agosto, aproximadamente.

// Museo del Jamón, Monesterio

FIESTAS DE INTERÉS TURÍSTICO REGIONAL

Fiesta de la Chanfaina (Fuente de Cantos). Fiesta gastronómica que gira en torno al concurso de elaboración de la chanfaina, un humilde plato pastoril, que se realiza con distintas vísceras y carne de cordero. En paralelo se celebra otro concurso de vinos blancos y tintos de la zona.

Romería de San Isidro (Fuente de Cantos). El 15 de mayo se celebra esta fiesta campera, en la que romeros y carrozas engalanadas hacen el camino hasta la ermita del patrón del campo, situada a las afueras de la localidad.

Día del Jamón (Monesterio). Desde 1990 se celebra este día, en la primera quincena de septiembre, que tiene al jamón ibérico de Monesterio como protagonista. Se ofrecen degustaciones populares de este producto.

GASTRONOMÍA

Jamón ibérico D.O.P. Dehesa de Extremadura. Las amplias dehesas del sur de Extremadura, las más grandes y mejor conservadas que existen en el planeta, son el hogar ideal para la crianza del cerdo ibérico y para la elaboración de un producto único e inimitable: el jamón ibérico, el mejor del mundo.

SERVICIOS

OFICINA DE TURISMO

- **MONESTERIO**
  Paseo de Extremadura, 314
  +34 924 516 737
  www.monesterio.es

BICICLETA

MONESTERIO

- **Ankay Bike.**
  Paseo de Extremadura, 304
  +34 607 286 758
  FB: antonio.calderoniglesias

ETAPA·5

Zafra - Monesterio

65km

- Alojamiento
- Restaurante
- Oficina de Turismo
- Estación de servicio
- Cajero automático
- Estación de tren
- Estación de autobuses
- Servicios al ciclista
- Monumento
- Patrimonio Mundial
- Zona de baño
- Centro sanitario
- Farmacia

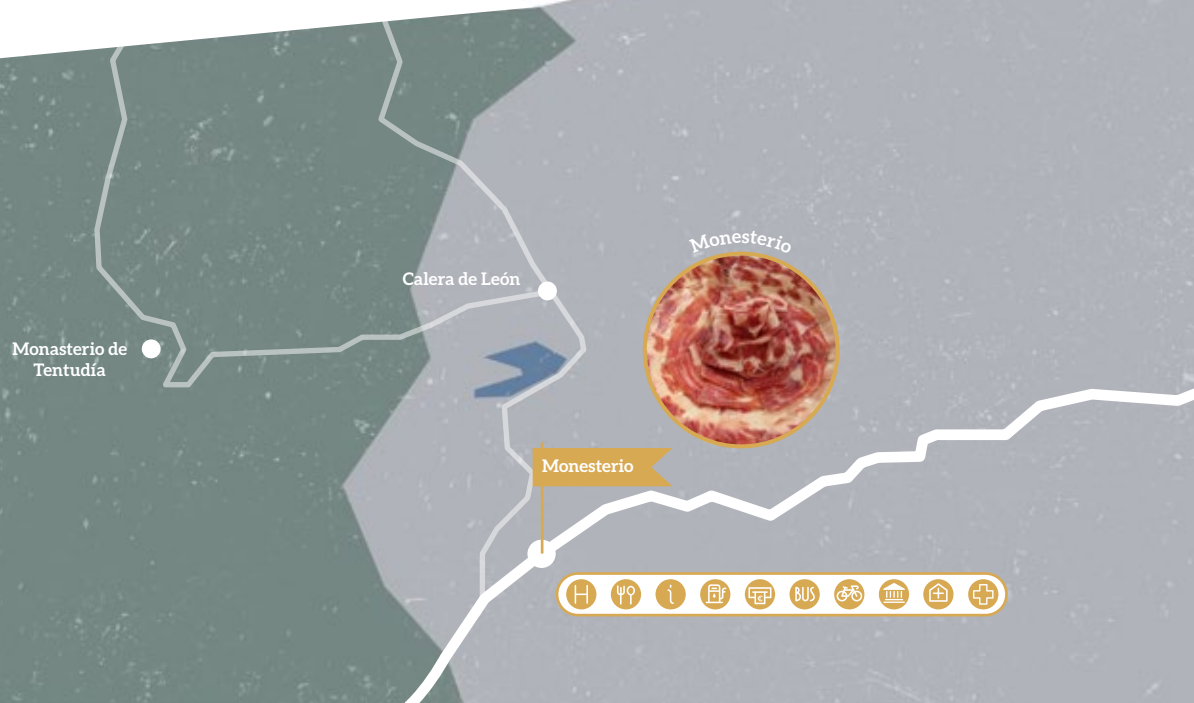

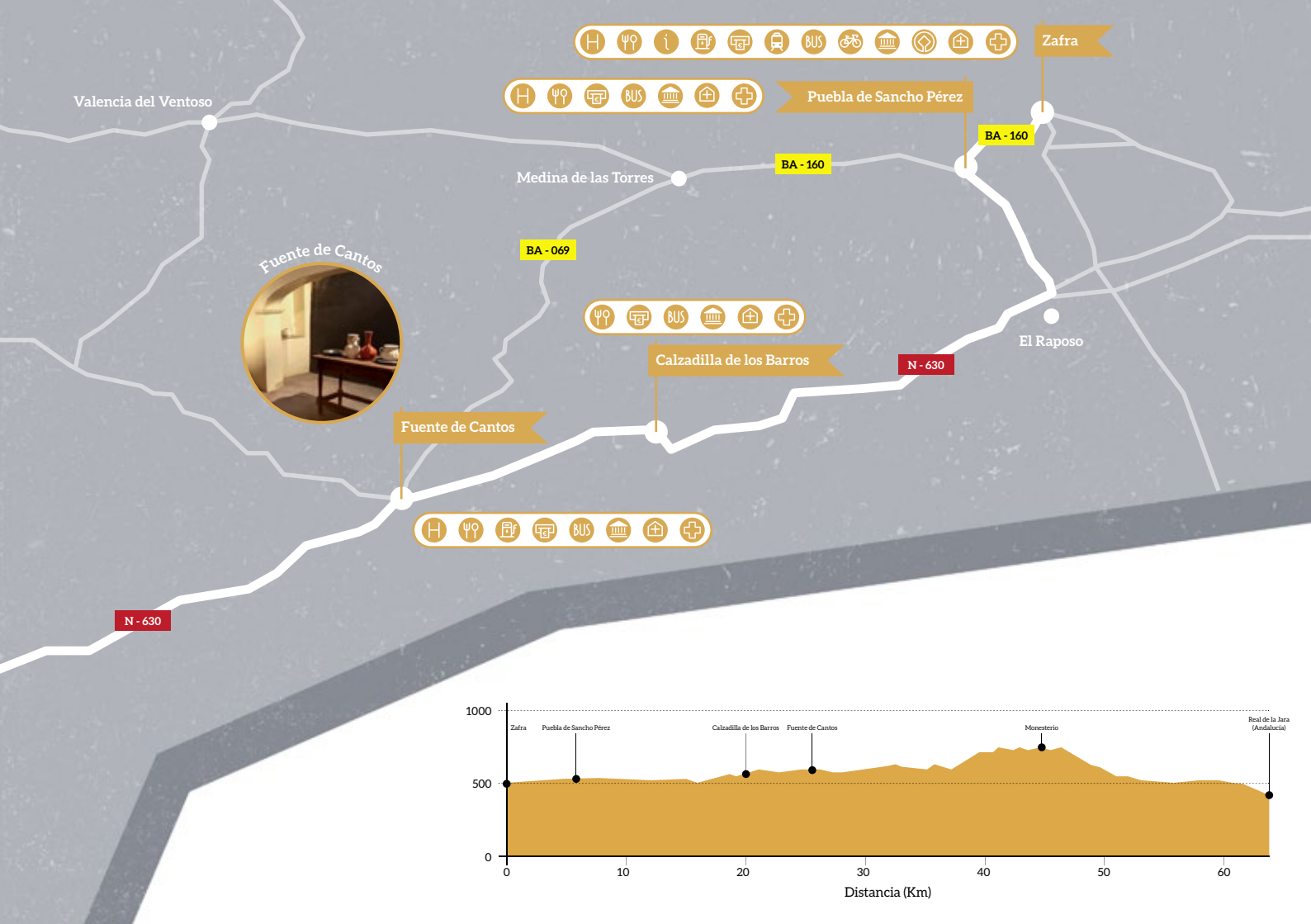
Zafra
Puebla de Sancho Pérez
Valencia del Ventoso
BA - 160
BA - 160
Medina de las Torres
BA - 069
Fuente de Cantos
Calzadilla de los Barros
El Raposo
N - 630
Fuente de Cantos
N - 630
1000
500
0
Zafra
Puebla de Sancho Pérez
Calzadilla de los Barros
Fuente de Cantos
Monesterio
Real de la Jara (Andalucía)
0
10
20
30
40
50
60
Distancia (Km)

Descubre Extremadura recorriendo EuroVelo 1

Extremadura ofrece a quien la visita un amplio patrimonio histórico-artístico, una naturaleza envidiable y la diversidad y calidad de sus productos gastronómicos.

En esta guía reunimos una amplia variedad de actividades para que, además de hacer en bicicleta la ruta EuroVelo 1, descubras en su recorrido los múltiples atractivos que existen en Extremadura.

Las actividades y experiencias que se proponen están ordenadas siguiendo el sentido natural de EuroVelo 1, de norte a sur, y diferenciadas por etapas, para que en todo momento se pueda saber en qué parte del recorrido podemos realizar una actividad en concreto.

Esperamos con ellas enriquecer tus vivencias y hacerte más grato y atractivo tu recorrido por EuroVelo 1 en Extremadura.

EXPERIENCIAS	ETAPA	MUNICIPIO	EJE TEMÁTICO	TIPOLOGÍA
EL EJE DE LA TIERRA	1	*Baños de Montemayor*	Naturaleza	Ruta Natural
EN BICICLETA HACIA LAS ESTRELLAS	1	*Hervás*	Astroturismo	Ruta Natural, Bici
RINCONES DE HERVÁS EN BICICLETA	1	*Hervás*	Naturaleza/historia	Ruta Natural, Ruta Histórica, Bici
AMBROZ BIKE ADVENTURE	1	*Hervás*	Naturaleza	Degustación, Ruta Natural, Bici
TRAVESÍA EN KAYAK	1	*Baños/Plasencia/Gabriel y Galán*	Agua	Navegación
RUTA EN BARCO	1	*Embalse Gabriel y Galán*	Agua	Navegación
CICLOPASEO INCLUSIVO	1	*San Gil (Plasencia)*	Inclusión	Ruta Histórica, Experiencia, Bici
PLASENCIA EN RUTA	1	*Plasencia*	Historia	Ruta Histórica, Experiencia
TRASHUMANTES EN BICICLETA	2	*Casar de Cáceres*	Vida rural	Degustación, Ruta Natural, Bici
CÁCERES BIKE ADVENTURE DAY	2	*Cáceres*	Naturaleza/historia	Ruta Natural, Ruta Histórica, Bici
STARS ON BYCICLE	2	*Cáceres*	Astroturismo	Ruta Natural, Bici
DEHESA Y GANADO	3	*Aldea del Cano*	Vida rural	Degustación, Experiencia
BAJO EL CIELO DE EMÉRITA AUGUSTA	3	*Mérida*	Astroturismo	Ruta Natural, Ruta Histórica
MÉRIDA A TU AIRE	3	*Mérida*	Historia	Degustación, Ruta Natural, Ruta Histórica
TEATRO Y ANFITEATRO ROMANOS	3	*Mérida*	Histoira	Ruta Histórica
RUTAS NOCTURNAS DE LEYENDAS	3	*Mérida*	Misterio	Ruta Histórica, Experiencia
RUTA DEL AGUA	3	*Mérida*	Naturaleza/historia	Degustación, Ruta Natural, Ruta Histórica, Bici
ENTRE ZEPA Y CEPA	4	*Almendralejo/Zafra/Ribera del Fresno*	Viticultura	Degustación, Ruta Natural, Experiencia, Bici
ALMAZARA Y MARIDAJE DE VINOS	4	*Villafranca de los Barros*	Viticultura	Degustación, Experiencia
DEL PALACIO A LA BODEGA	4	*Zafra*	Viticultura	Degustación, Experiencia
LA HUELLA DEL SEÑORÍO DE FERIA	4	*Zafra*	Historia	Ruta Histórica
AVES URBANAS Y ZURBARÁN	5	*Fuente de Cantos*	Naturaleza/historia	Ruta Natural, Ruta Histórica
SUBIDA A LA MONTAÑA MÁGICA DE TENTUDÍA	5	*Monesterio y Calera de León*	Naturaleza/historia	Degustación, Ruta Natural, Ruta Histórica, Bici
EL PARAÍSO EN TU BOCA	5	*Monesterio*	Gastronomía	Degustación, Experiencia

Degustación · *Ruta Natural* · *Ruta Histórica* · *Navegación* · *Experiencia* · *Bici*

EL EJE DE LA TIERRA

ETAPA · 1

Actividades de naturaleza que varían según la época del año: ruta ornitológica y descubrimiento de la flora (primavera), escapada nocturna e iniciación a la astronomía (verano), ruta micológica y recogida de setas (otoño) y ruta por la nieve con raquetas (invierno). Durante todo el año también se ofrece ruta geológica, trekking y senderismo.

Lugar: Baños de Montemayor.
Época: Todos los días del año, sujeta a reserva y disponibilidad.
Duración: 4/5 horas (9/10 a 13/14 horas), salvo escapadas nocturnas del verano.
Precio: Alojamiento, 65 € noche 2 personas, desayuno incluido. Actividad, 15 € persona. Gratuita para estancia de dos noches.
¿Qué incluye?: Guía especializada, material según la actividad (raquetas, prismáticos...).
Idioma: Español e inglés.

Información y reservas:
Apartamentos Casa Tío Basilio (Baños de Montemayor)
+34 645 977 202
www.facebook.com/casatiobasilio

EN BICICLETA HACIA LAS ESTRELLAS

ETAPA · 1

El albergue Vía de la Plata, situado en la antigua estación de ferrocarril de Hervás, al pie de la Vía Verde de la Plata, será el punto de partida para hacer una ruta guiada al atardecer con bicicletas eléctricas de alta gama. Se culmina con la visión de unos cielos privilegiados y observaciones astronómicas en un entorno de gran belleza. Y como recuerdo, te llevarás una sesión fotográfica.

Lugar: Hervás.
Época: Todo el año.
Duración: 2-4 horas.
Precio: A consultar, según opciones.
¿Qué incluye?: Monitores astronómicos *starlight* y BTT especializados, alquiler e-bike, seguro R.C. y accidentes, material didáctico, material especializado (prismáticos, telescopios...), recuerdo fotográfico.
Idioma: Español.
Observaciones: Llevar ropa de abrigo incluso en verano, porque puede hacer frio por la noche.

Información y reservas:
Albergue Vía de la Plata, E-bikes Hervás y Ad Astra Hervás (Hervás)
+34 622 235 173
www.alberguehervas.com

RINCONES DE HERVÁS EN BICICLETA

ETAPA · 1

Hervás tiene una de las juderías mejor conservadas de España. Haz un recorrido cómodo y agradable en bicicleta, de la mano de un guía local, por los lugares más entrañables y pintorescos de la campiña y de su casco urbano. Disfruta de espacios y personas que no olvidarás.

Lugar: Hervás.
Época: Todo el año. Se requiere reserva previa.
Duración: 1 hora.
Precio: Desde 5 € por persona. Grupo mínimo: 4 personas.
¿Qué incluye?: Guía local.
Idioma: Español e inglés.

Información y reservas:
Bicicletas Colmer – Action Colmer BTT (Hervás)
+34 927 481 040 / +34 679 066 620
www.bicicletascolmer.com

AMBROZ BIKE ADVENTURE

ETAPA · 1

Tres días de puro BTT por los senderos que recorren bosques y vaguadas del Valle del Ambroz, en el entorno natural de la sierra de Gredos. Después de una intensa jornada de bicicleta, te ofrecemos tiempo de relajación, con una visita sosegada a Hervás, compartir tiempo de charla durante el briefing de la siguiente jornada o disfrutar de una excelente gastronomía.

Lugar: Hervás.
Época: Todo el año, sujeta a reserva y disponibilidad.
Duración: Viernes tarde, sábado completo y domingo hasta mediodía.
Precio: 375 € por persona.
¿Qué incluye?: Servicio de guía local, vehículo de apoyo en ruta, remontes en vehículo 4 x 4 con remolque adaptado para bicicletas, 2 noches alojamiento alta calidad, 2 desayunos, 2 cenas y 2 avituallamientos completos, seguro de accidentes.
Idiomas: Español e inglés.

Información y reservas:
Bikes at Forest (Cáceres)
+34 616 595 787
www.bikesatforest.com

TRAVESÍA EN KAYAK

ETAPA · 1

Disfruta de la tranquilidad de navegar por los embalses que hay a lo largo de la ruta EuroVelo 1 en el norte de Extremadura: Plasencia y Baños de Montemayor. Un guía os acompañará y explicará el manejo del kayak (individual o doble), que va equipado con respaldo *gel de luxe*, para haceros más cómoda. Dependiendo de la estación del año, también te ofrecemos actividades como rutas en e-bike, barranquismo, rutas 4x4, descenso de río en kayak, *paddle surf* o raquetas de nieve.

Lugar: Embalses de Gabriel y Galán, Baños de Montemayor y Plasencia.
Época: Todo el año (excepto invierno),
Duración: 2 horas, aprox.
Precio: Gabriel y Galán y Baños de Montemayor: 35 € persona (2-4 personas), 25 € persona (5 o más).
Plasencia: 25 € persona (2-4 personas), 20 € persona (5 o más personas).
¿Qué incluye?: Guía titulado, clase de iniciación, kayak, chaleco, remo, seguros RC y accidentes.
Idioma: : Español y catalán.
Observaciones: Llevar bañador, gorra, gafas de sol y camiseta. Es obligatorio saber nadar.

Información y reservas:
Jálama Outdoor (Carcaboso)
+34 667 027 319
www.jalamaoutdoor.com

RUTA EN BARCO

ETAPA · 1

Rutas circulares en barco saliendo del Centro Internacional de Innovación Deportiva "El Anillo" y visitando lugares como el poblado medieval de Granadilla, el parque natural de Las Batuecas o el meandro Melero. Posibilidad de contratar la comida en el barco. Amplia zona de estacionamiento. Se puede combinar con otras actividades acuáticas: paddle surf, windsurf, wakeboard o los water toys, ideales para el verano.º

Lugar: Embalse de Gabriel y Galán.
Época: Todo el año, sujeta a reserva y disponibilidad.
Duración: De 2 a 6 horas, según opción elegida.
Precio: 25 € persona (2 horas), 35 € persona (3 horas) y 70 € (6 horas, incluyendo comida).
¿Qué incluye?: Navegación, explicación puntos de interés, consumición y picoteo durante el trayecto.
Idiomas: Español e inglés.
Observaciones: Máximo 9 personas. Barco adaptado a personas con limitaciones. Se aceptan mascotas.

Información y reservas:
Panthos, deporte y ocio (Moraleja)
+34 606 849 644
www.panthos.es

CICLOPASEO INCLUSIVO

ETAPA · 1

Conoce el día a día de la residencia Placeat Plena Inclusión para personas con discapacidad intelectual de San Gil. Puedes hacer una visita guiada y compartir conversaciones y actividades con los residentes. La residencia cuenta con un club ciclista de personas con alguna discapacidad, que te ofrece un paseo en bicicleta por este poblado de colonización del siglo XX con una arquitectura peculiar.

Lugar: San Gil (Plasencia).
Época: Todo el año. Necesario reservar con 5 días de antelación.
Duración: 2 horas, aproximadamente.
Precio: Gratuito. Grupos de 1 a 15 personas.
¿Qué incluye?: Visita guiada y paseo en bicicleta (los participantes deben llevar su propia bicicleta).
Idiomas: Español e inglés.
Observaciones: Recinto totalmente accesible.

Información y reservas:
Albergue Vía Plata
+34 927 410 152 / +34 637 765 030
www.albergueviaplata.com

PLASENCIA EN RUTAS

ETAPA · 1

Te proponemos hacer noche en los apartamentos Rincón del Salvador de Plasencia, guardar tu bicicleta y que te la pongan a punto (limpieza y engrase) en el taller profesional de GR-100 y visitar la zona monumental con una experimentada guía oficial de la ciudad. De su mano recorrerás catedrales, palacios, iglesias, juderías, y conocerás hechos, personajes y leyendas que dieron vida a sus históricas piedras.

Lugar: Plasencia.
Época: Todo el año (excepto Semana Santa y Navidades), previa reserva.
Duración: visita guiada: 2 horas, aproximadamente.
Precio: 1 noche: 60 € persona. 2 o más noches: 52 € persona. 5 noches: 220 € persona. Solo actividad ruta: 10 € persona. Mínimo 4 personas.
¿Qué incluye?: Alojamiento, visita guiada, puesta a punto y guardar bicicleta.
Idiomas: Español y portugués.
Observaciones: La visita puede ser nocturna, según disponibilidad.

Información y reservas:
Oeste Natura (Plasencia)
+34 680 812 157
www.oestenatura.com

TRASHUMANTES EN BICICLETA

ETAPA · 2

Visita al centro de interpretación de la Cultural Pastoril "Casa Pinotes", situado en una vivienda pastoril, junto al pantano de abastecimiento de la localidad. Desde su observatorio, dotado de material óptico, podremos conocer las aves del entorno. Al finalizar la visita, disfrutaremos de una degustación comentada de queso Torta del Casar y vino de la DOP Ribera del Guadiana.

Ida y vuelta en bicicleta (7 km) desde Casar de Cáceres, por un tramo de la Cañada Real Soriana Occidental y la Vía de la Plata.

Lugar: Casar de Cáceres.
Época: Todo el año, con reserva previa.
Duración: 3 horas aproximadamente. Horario a convenir.
Precio: Visita centro interpretación y degustación: 3 € persona. Menores de 10 años: gratis. Mínimo 2 personas. Máximo 20/25 personas.
¿Qué incluye?: Visita guiada, material observación de aves (óptica y guía especializada), degustación Torta del Casar y vino.
Idioma: Español, francés y portugués.

Información y reservas:
Turismo Casar de Cáceres
+34 927 290 002 / +34 610 301 775
www.turismocasardecaceres.es

CÁCERES BIKE ADVENTURE DAY

ETAPA · 2

Ruta guiada en bicicleta eléctrica para conocer Cáceres (Patrimonio de la Humanidad UNESCO) y sus alrededores. Comenzaremos visitando los restos de las antiguas minas de fosforita de los siglos XIX y XX. Desde allí iremos hacia el monumento nacional de Los Barruecos, donde el agua y otros agentes han erosionado el granito con caprichosas formas que nos recuerdan animales, objetos y personas. Finalizamos el recorrido regresando a Cáceres con sus huellas romanas, árabes, judías y medievales.

Lugar: Cáceres.
Época: Todo el año, sujeta a reserva y disponibilidad.
Duración: 4,5 horas.
Precio: 50 € por persona.
¿Qué incluye?: Servicio de guía MTB titulado, seguro de accidentes y RC, casco, alquiler de bicicleta eléctrica de gama alta (Specialized Turbo Levo FSR Comp Carbon) y picnic.
Idiomas: Español e inglés.

Información y reservas:
Bikes at Forest (Cáceres)
+34 616 595 787
www.bikesatforest.com

STARS ON BICYCLES

ETAPA · 2

Recorrido nocturno en bicicleta para contemplar e interpretar los cielos estrellados de Cáceres y sus alrededores desde diferentes enclaves naturales y culturales. Se ofrecen diversas opciones de observación según elección: cielo a simple vista con puntero laser, cielo profundo con material óptico profesional, proyección en pantalla para interpretar lo observado sin tiempo de espera. Acabaremos con una cata de vinos bajo las estrellas.

Lugar: Cáceres.
Época: Todo el año.
Duración: 2/3 horas.
Precio: Según elección y número de participantes.
¿Qué incluye?: Guía para la ruta y observación del cielo, cata de vino.
Idioma: Español e inglés.

Información y reservas:
AOSSA Extremadura (Cáceres)
+34 927 627 616
www.aossaextremadura.com

DEHESA Y GANADO

ETAPA · 3

Charla explicativa sobre los usos y costumbres de la dehesa, la producción de distintos tipos de queso y embutidos ibéricos, para posteriormente proceder a su degustación. Se ofrecen tres posibilidades: quesos de las denominaciones de origen extremeñas, productos derivados del cerdo ibérico o una combinada de quesos e ibéricos.

Lugar: Aldea del Cano.
Época: Todo el año, en horario convenido.
Duración: 30 minutos la charla. Resto a gusto del cliente.
Precio: Mínimo 4 personas. Precio total, 4 personas: 87 €. Cada persona adicional: 18 €.
¿Qué incluye?: Charla y degustación (según elección) acompañada de ensalada, vino, cerveza y pan.
Idioma: Español.

Información y reservas:
Casa Rural Vía de la Plata (Aldea del Cano)
+34 666 431 420
www.crviadelaplata.com

BAJO EL CIELO DE EMÉRITA AUGUSTA

ETAPA · 3

Observación guiada a simple vista del cielo nocturno de la antigua Emérita Augusta romana, identificando las estrellas y constelaciones más importantes, al tiempo que os narramos historias de las mitologías griega y romana que les dieron algunos de sus nombres. Después, a través de telescopios profesionales, veremos diversos objetos celestes, como planetas (Júpiter, Saturno, Venus…), la Luna, cúmulos, nebulosas, galaxias…

AstroTurismo por Extremadura

Lugar: Mérida.
Época: Todo el año, sujeta a reserva y disponibilidad.
Duración: 2 horas.
Precio: 15 € por persona.
¿Qué incluye?: Observación guiada y un elemento de protección individual para el ocular del telescopio, que permite una observación segura.
Idioma: Español.

Información y reservas:
Astroturismo (Mérida)
+34 680 258 903
www.astroturismoporextremadura.es

MÉRIDA A TU AIRE

ETAPA · 3

Descubre Mérida a tu aire durante un día con un recorrido autoguiado. Recibirás una guía del itinerario, con los horarios y ruta explicativa de los monumentos a visitar, para los que te facilitaremos las entradas. Te daremos un pícnic para llevar y que lo tomes en el lugar que prefieras. También se incluye -varían según la época y preferencia del viajero- una de estas opciones: ver una obra en el teatro romano, una actividad acuática en el embalse de Proserpina, alquilar una bici de paseo, disfrutar de una comida o una cena.

U Destinations

Lugar: Mérida.
Época: Todo el año, previa reserva.
Duración: 1 día.
Precio: 89 € por persona.
¿Qué incluye?: Itinerario detallado, entradas al teatro, anfiteatro, circo y museo romanos, alcazaba y otros, merienda, actividad a escoger, seguro de asistencia.
Idiomas: Español e inglés.
Observaciones: Ruta sencilla, apta para todas las edades. Se pueden añadir servicios, bajo solicitud, con coste adicional.

Información y reservas:
U Destinations (Badajoz)
+34 639 333 425
www.udestinations.com

TEATRO Y ANFITEATRO ROMANOS DE MÉRIDA

ETAPA · 3

Recorrido en el que descubrirás por qué se construyeron estos dos edificios de espectáculos romanos, qué actos se celebraran en ellos y cómo los vivían sus espectadores. Conocerás qué son "Las siete sillas" y cómo, la excavación arqueológica del teatro en 1910, cambió para siempre el destino de Mérida, ciudad Patrimonio Mundial de la UNESCO desde 1993.

Mérida y más – Visitas guiadas

Lugar: Mérida.
Época: Todo el año, sujeta a reserva y disponibilidad.
Duración: 1h 15' aproximadamente.
Horarios: Abril – octubre: 9:30 y 19 horas; noviembre-marzo: 10 y 16 horas.
Precio: 5 € por persona. Menores de 12 años gratis. Para visitas privadas, consultar presupuesto.
¿Qué incluye?: Visita con guía oficial de turismo de Extremadura. NO incluye entradas a los monumentos.
Idiomas: Español y portugués.

Información y reservas:
Mª del Pilar Fuentes (Mérida)
+34 646 938 602
www.meridaymas.com

RUTAS NOCTURNAS DE LEYENDAS

ETAPA · 3

No pierdas la oportunidad de conocer la cara oculta de Mérida visitando los rincones más mágicos del centro de la ciudad. Porque cuando la noche cae, los mitos despiertan, descubrirás los temidos *lobishomes*, cómo defenderte de las fuerzas ocultas como lo hacían los romanos, verás enigmáticas tumbas milenarias, espectrales figuras fantasmales y escucharás experiencias sobrenaturales ocurridas en un antiguo convento…

Mérida secreta

Lugar: Mérida.
Época: Todo el año (viernes y sábados) y agosto todos los días.
Duración: 2 horas.
Precio: 12,5 € por persona. Máximo 30 personas.
¿Qué incluye?: Ruta guiada
Idioma: Español.

Información y reservas:
Mérida Secreta (Mérida)
+34 625 037 479
www.meridasecreta.com

RUTA DEL AGUA

ETAPA · 3

Ruta en bicicleta para ver Mérida de forma diferente: a través de las ingenierías romanas para canalizar el agua. Partimos del centro, donde veremos el *Castellum Aquae*, un gran colector que recogía el agua y la distribuía por la ciudad. Tras admirar los espectaculares acueductos de Los Milagros y San Lázaro, saldremos del casco urbano siguiendo la canalización hasta el embalse de Proserpina. Allí tomaremos un refrigerio antes de volver a la ciudad.

Lugar: Mérida.
Época: Se hará los meses de septiembre, octubre, marzo, abril y mayo.
Duración: 4 horas.
Horarios: Salidas sábados y domingos, a las 10 horas.
Precio: 20 € por persona, con bicicleta propia. Opcional: alquiler de bicicleta (consultar precio).
¿Qué incluye?: Guía acompañante y aperitivo.
Idiomas: Español e inglés.
Observaciones: Disponemos de otras dos opciones de rutas alternativas a ésta.

Información y reservas:
Activa Viajes (Mérida)
+34 924 110 888
www.activatours.es

ENTRE ZEPA Y CEPA

ETAPA · 4

Te proponemos un recorrido en bicicleta para visitar los rincones en los que observar el cernícalo primilla, entre otras aves urbanas, y catar los mejores vinos de la zona. Una experiencia única para los sentidos, de la mano de una reconocida catadora de vino y un guía de observación de aves. A elegir entre Almendralejo, Ribera del Fresno o Zafra, municipios de la Ruta del Vino Ribera del Guadiana, que albergan sendas ZEPA urbanas.

Lugar: Almendralejo, Ribera del Fresno o Zafra (a elegir).
Época: Todo el año, previa reserva. .
Duración: 4 horas.
Precio: 25 € persona (adultos), 8 € persona (entre 4 y 18 años).
¿Qué incluye?: Recogida en el punto de encuentro, observación de aves con guía ornitológico, visita guiada a bodega o quesería con degustación y cata (2 vinos y 1 tapa), guías de aves y de vinos, material óptico.
Idioma: Español e inglés.
Observaciones: Experiencia garantizada a partir de 2 adultos.

Información y reservas:
Cata con Cati – Extremadura Wine Tours (Ribera del Fresno)
+34 656 837 943
www.cataconcati.es

ALMAZARA Y MARIDAJE DE VINOS

ETAPA · 4

Te proponemos una visita al edificio histórico de la antigua almazara de Villafranca de los Barros. Al finalizar, disfrutaremos de un maridaje con tres tapas de fusión de cocina hispano-lusa y tres vinos de la cooperativa San Isidro de Villafranca de los Barros.

Lugar: Villafranca de los Barros.
Época: Todo el año, con reserva previa.
Duración: 3 horas.
Precio: 15 € por persona.
¿Qué incluye?: Visita a la almazara, cata de vino (3 variedades) y maridaje (3 tapas).
Idioma: Español, portugués, inglés y francés.

Información y reservas:
Albergue Turístico La Almazara (Villafranca de los Barros)
+34 924 986 181 / +34 669 964 546
www.albergueturisticolaalmazara.com

DEL PALACIO A LA BODEGA

ETAPA · 4

La casa palacio Conde de la Corte, en pleno centro histórico de Zafra, te ofrece la posibilidad de combinar una noche en su encantador hotel, con una visita a las reconocidas bodegas Medina, en las que hacer una cata de vino.

Lugar: Zafra.
Época: Todo el año, con reserva previa para concertar visita a la bodega.
Duración: 1 noche
Precio: 85 € (1 persona), 105 € (2 personas).
¿Qué incluye?: Alojamiento y desayuno, cena en hotel Huerta Honda, visita a bodega con cata, aparcamiento gratuito para bicicletas.
Idioma: Español e inglés.

Información y reservas:
Casa Palacio Conde de la Corte (Zafra)
+34 924 563 311
www.condedelacorte.com

LA HUELLA DEL SEÑORÍO DE FERIA

ETAPA · 4

Adyacente a las murallas del antiguo alcázar de los duques de Feria, el hotel Huerta Honda te ofrece pasar una noche combinada con una visita al casco histórico de Zafra, una de las ciudades más renombradas de Extremadura. Pasea por las calles que vieron al primer campeón internacional de ajedrez, Ruy López de Segura, y comprueba la impronta de la feria ganadera, que se remonta a 1453.

Huerta HONDA
ESPACIO SINGULAR

Lugar: Zafra.
Época: De martes a domingos, reserva previa para concertar la visita guiada.
Duración: 1,5 horas aproximadamente (11 h y 19:30 h).
Precio: 69 € (1 persona), 88 € (2 personas).
¿Qué incluye?: Alojamiento y desayuno, visita con guía oficial.
Idioma: Español.

Información y reservas:
Hotel Huerta Honda (Zafra)
+34 924 554 100
www.hotelhuertahonda.com

AVES URBANAS Y ZURBARÁN

ETAPA · 5

Visita a la casa museo y centro de interpretación del gran pintor barroco Francisco de Zurbarán y recorrido por las plazas y callejas de su infancia, con parada especial en la iglesia de Nuestra Señora de la Granada. Aprovecharemos para observar e identificar las numerosas aves urbanas que anidan en sus muros y tejados, destacando el cernícalo primilla, al que se puede ver entre marzo y julio.

MIL RUTAS por Extremadura

Lugar: Fuente de Cantos.
Época: Todo el año.
Duración: 2,5 horas (por la tarde).
Precio: 15 € pax (2 a 4 personas), 10 € pax (a partir de 5 personas). Menores hasta 11 años: 25 % descuento.
¿Qué incluye?: Guía cultural y ornitológico, material para avistamiento de aves, acceso a los lugares a visitar, seguro Rc.
Idioma: Español e inglés.
Observaciones: Se puede incluir "Cena Zurbarán" en establecimiento de gastronomía tradicional (15 € por persona).

Información y reservas:
Mil Rutas por Extremadura (Fuente de Cantos)
+34 924 580 379 / +34 625 371 485
www.milrutasporextremadura.com

SUBIDA A LA MONTAÑA MÁGICA DE TENTUDÍA

ETAPA · 5

Subida matinal en bicicleta desde Monesterio a la cumbre de la mágica montaña de Tentudía (1.090 metros de altitud). Visita a los emblemáticos edificios santiaguistas del conventual de Calera de León y el propio monasterio de Tentudía. Se pasa por dos ecosistemas naturales diferentes: la dehesa extremeña y el bosque atlántico, con maravillosos paisajes y una amplia variedad de flora autóctona y aves. En la cima disfrutaremos de un tentempié-degustación.

MIL RUTAS por Extremadura

Lugar: Monesterio y Calera de León.
Época: Todo el año.
Duración: 6 horas aprox.
Precio: 35€ persona (a partir de 4 personas). Hasta 11 años: 25 % desc.
¿Qué incluye?: Vehículo de apoyo, seguro RC, tentempié-degustación, acceso a sitios de visita, material para avistamiento de aves, guía cultural y de naturaleza.
Idioma: Español e inglés.
Observaciones: Se puede incluir pícnic en el Embalse de Tentudía (10 €/pax) y pequeña ruta senderista y ornitológica por la tarde (5 €/pax).

Información y reservas:
Mil Rutas por Extremadura (Fuente de Cantos)
+34 924 580 379 / +34 625 371 485
www.milrutasporextremadura.com

EL PARAÍSO EN TU BOCA

ETAPA · 5

Solo una parte de los jamones que se producen en España son ibéricos. Para conocer esta joya gastronómica te proponemos una vista al Museo del Jamón de Monesterio. En él se muestra el recorrido desde la dehesa y la crianza de la raza ibérica, hasta la matanza tradicional e industrial del cerdo. Al finalizar te ofrecemos una cata de jamón ibérico, acompañado de una cerveza artesana de Monesterio, la primera del mundo creada para degustar con ibéricos.

Lugar: Monesterio.
Época: Todo el año, sujeta a reserva y disponibilidad.
Duración: Máximo 3 horas.
Precio: 12 € por persona.
¿Qué incluye?: Entrada al Museo del Jamón y visita guiada, degustación de plato de jamón ibérico, degustación de cerveza de Monesterio.
Idiomas: Español.
Observaciones: Posibilidad de adaptación para personas con alergias e intolerancias alimentarias.

Información y reservas:
Descubre Tentudía (Cabeza la Vaca)
+34 643 966 481
www.descubretentudia.com

EMPRESAS "Amigas del cicloturismo"

En las páginas siguientes ofrecemos una relación de establecimientos y empresas que consideramos "amigas del cicloturismo", al ofrecer servicios y atender necesidades específicas de quien viaja en bicicleta.

PRINCIPALES SERVICIOS*

- Espacio guardabicis
- Lavado de bicicletas
- Información de rutas
- Zona Wi-Fi
- Espacio taller
- Bomba de hinchar
- Transporte de equipaje
- Menú cicloturistas
- Pícnic
- Lavandería
- Recarga
- Alquiler BTT y eléctricas

(*) Los servicios concretos dependen de la oferta de cada establecimiento.

DÓNDE DORMIR

BAÑOS DE MONTEMAYOR

Hotel-Restaurante La Glorieta
Avenida de las Termas, 101
+34 927 488 018 / +34 676 452 112
www.hotelrestaurantelaglorieta.com
H-CC 00545

Hostal El Sendero
Avenida Las Termas, 88, 1º A.
+34 697 499 520
www.hostalelsendero.es
H-CC 00786

Apartamentos Casa Tío Basilio
Calle Doctor Rengifo 19
+34 645 977 202
FB: casatiobasilio
AT-CC 00514

HERVÁS

Hospedería Valle del Ambroz
Plaza del Hospital s/n
+34 927 747 828
www.hospederiasdeextremadura.es
H-CC 00627

Casa Rural Valdeamor
Calle Valdeamor, 3
+34 678 937 323
www.casaruralvaldeamorhervas.com
CR-CC 00291

Casa Rural La Cuestecilla
Calle La Cuestecilla, 17
+34 640 879 592 / +34 665 928 371
CR-CC 00194

Aldea Vetonia
Carretera EX-205, km. 2,400
+34 927 473 457 / +34 637 895 763
www.aldeavetonia.com
AT-CC 00004

Camping Bungalows El Pinajarro
Carretera EX-205, km. 2,700
+34 927 481 673 / +34 699 281 189
www.campingelpinajarro.com
CT-CC 00013

Albergue Vía de la Plata
Paseo de la Estación s/n
+34 622 235 173
www.alberguehervas.com
AL-CC 00037

SEGURA DE TORO

Casa Rural Ciudad de Verdeoliva
Calle Pizarro, 15
+34 634 612 470
www.ciudaddeverdeoliva.com
CR-CC 00153

PLASENCIA

Hotel Palacio Carvajal Girón
Plaza de Ansano, 1
+34 927 426 326 / 699 681 307
www.palaciocarvajalgiron.com
H-CC 00773

Parador de Turismo de Plasencia
Plaza de San Vicente Ferrer s/n
+34 927 425 870
www.parador.es
H-CC 00600

Hotel Ciudad de Plasencia
Calle Goicoechea, 12
+34 927 427 045
www.ciudaddeplasencia.es
H-CC 00569

Apartamentos Puerta Trujillo
Calle Ancha, 100
+34 678 588 906
puertatrujilloapartamentos@gmail.com
AT-CC 00446/68/72/99

Apartamentos Rincón de la Magdalena
Rincón de la Magdalena, 1
+34 659 511 307
www.rincondelamagdalena.com
AT-CC 00187

Apartamento Turístico Puerta de Coria
Calle Pedro Díez García, 1
+34 686 536 807
AT-CC 00574

Apartamento Rincón del Salvador
Calle del Salvador, 9
+34 654 398 030
www.apartamentorincondelsalvador.com
AT-CC 00309

SAN GIL (Plasencia)

Albergue Turístico Vía de la Plata
+34 927 410 152 / +34 637 765 030
www. albergueviaplata.com
AL-CC 00036

GALISTEO

Casa Rural María de Luna
Calle Tomás Ávila, 6
+34 626 738 688
www.casaruraldegalisteo.es
TR-CC 00297

RIOLOBOS

Camping Las Catalinas
Carretera Plasencia s/n. Finca Las Catalinas
+34 927 451 150
www.campinglascatalinas.es
CT-CC 00033

CAÑAVERAL

Hostel Cañaveral
Avd. Doctor. Luis Boticario, 12. N-630 km 510
+34 669 402 446 / +34 655 351 976
www.hostelcanaveral.com
AL-CC 00032

CASAR DE CÁCERES

Apartamentos Barbancho
Bikefriendly
Calle Nisa, 3
+34 639 352 727 / +34 636 251 747
www.apartamentosbarbancho.com
AT-CC 00285/455

CÁCERES

Extremadura Hotel
Avenida Virgen de Guadalupe, 28
+34 927 629 639
www.extremadurahotel.com
H-CC 00614

Gran Hotel Don Manuel
Calle San Justo, 15
+34 927 242 524
www.granhoteldonmanuel.com
H-CC 00742

Hotel Barceló
Cáceres V Centenario
Bikefriendly
Calle Manuel Pacheco, 4
+34 927 232 200
FB: barcelocaceres
H-CC 00506

Parador de Turismo de Cáceres
Calle Ancha, 6
+34 927 211 759
www.parador.es
H-CC 00474

AHC Hoteles Cáceres
Avenida Universidad, 51
+34 927 628 223
www.ahchoteles.com
H-CC 00760

Hotel Alfonso IX
Calle Moret, 20
+34 927 246 400 / 637 503 737
www.hotelalfonsoix.com
H-CC 00001

HS Alameda Palacete
Calle General Margallo, 45
+34 927 211 674 / 676 983 635
www.alamedapalacete.com
H-CC 00677

Pensión Carretero
Plaza Mayor, 22
+34 927 247 482
www.pensioncarretero.com
H-CC 00087

Alojamientos en Cáceres
+34 607 397 934
www.alojamientosencaceres.com
AT-CC 00453/54/500

ALDEA DEL CANO

Casa Rural Vía de la Plata
Plaza Mayor, 8
+34 666 431 420
www.crviadelaplata.com
CR-CC 00152

MÉRIDA

Hotel Adealba
Calle Romero Leal, 18
+34 924 900 637
www.adealba.es
H-BA 00628

Parador de Mérida
Plaza de la Constitución, 3
+34 924 313 800
www.parador.es
H-BA 00535

Hostal Anas
Avenida Reina Sofía, 9
+34 924 311 113 / +34 696 397 119
www.hostalanas.com
H-BA 00389

Hostal Las Abadías (Mérida)
Calle Villarta de los Montes, 1
+34 924 313 326
www.hostalabadias.es
H-BA 00606

Apartamentos Coso de San Albín
Calle José Espronceda, 26
+34 656 643 715
www.apartamentoscososanalbin.com
H-BA 00060

Apartamentos Ad Theatrum
Calle Legión V, 15
+34 600 400 739
www.booking.es
AT-BA 00096

Apartamentos Imperium
Calle Badajoz, 4, 4ª A - 5º C
+34 685 432 492 / 667 697 876
AT-BA 00077/78

La Casa de la Alcazaba
Calle Graciano, 5
+34 636 364 235
AT-BA 00059

Tria Nomina Apartamentos
Avd. Milagros, 29, esquina Calle Ceclavín
+34 689 781 413
www.trianomina.es
AT-BA 00106

VILLAFRANCA DE LOS BARROS

Hotel Acosta Ciudad de la Música
Carretera N-630, km. 666
+34 924 520 055
www.hotelacostacm.com
H-BA 00398

Hotel Diana
Plaza Juan Carlos I, s/n
+34 924 520 502
www.hoteldiana.es
H-BA 00549

Casa Perín
Calle Carrillo Arenas, 40
+34 646 179 914
H-BA 00558

Alojamientos Extrenatura
Calle Carvajales, 2
+34 656 314 025
www.alojamientoextrenatura.es
AL-BA 00023/AT-BA 00041

Albergue Turístico La Almazara
Crtra. N-630, km. 670,6
+34 924 986 161 / +34 669 964 546
www.albergueturisticolaalmazara.com
AL-BA 00037

ZAFRA

Parador de Zafra
Plaza Corazón de María, 7
+34 924 554 540
www.paradores.es
H-BA 00536

Casa Palacio Conde de la Corte
Plaza del Pilar Redondo, 2
+34 924 563 311
www.condedelacorte.com
H-BA 00598

Hotel Huerta Honda
Calle López Asme, 30
+34 924 554 100
www.hotelhuertahonda.com
H-BA 00292

Hotel Las Atalayas Extremadura
Carretera Badajoz-Granada, km. 69,300
+34 924 563 201
www.atalayasextremadura.es
H-BA 00545

Hostal Carmen
Avenida de la Estación, 9
+34 924 551 439
www.hostalcarmen.com
H-BA 00424

MONESTERIO

Complejo Leo 24 H
Autovía A-66, km. 730
+34 924 517 048
www.complejoleo.es
H-BA 00640

Hotel Leo
Paseo de Extremadura, 2
+34 924 516 428
www.hotelleo.es
H-BA 00453

Alojamiento Rural Las Dehesillas
Carretera Pallares-Santa María, km. 32
+34 636 829 845
www.lasdehesillas.com
TR-BA 00070

Casa Rural La Arboleda
Calle Ramón y Cajal 36 D
+34 691 316 644
FB: Casa Rural La Arboleda
TR-BA 00109

Casa Rural Sierra de Aguafría
Paraje de Sierra de Aguafría
+34 687 449 545
www.casaruralsierradeaguafria.com
TR-BA 00110

DÓNDE COMER

Restaurante A fuego lento (Hervás)
Calle Vedelejos, 6
+34 927 48 16 74
www.afuegolentohervas.com
R-CC 01318

Restaurante Orellana (Cáceres)
Avenida Virgen de Guadalupe, 28
+34 927 629 639
www.extremadurahotel.com
R-CC 00821

Brewdog (Cáceres)
Plaza Islandia, 1
+34 633 059 102
www.brewdogcaceres.es
CB-CC 10379

Restaurante Naya (Mérida)
Calle José Ramón Mélida, 44
+34 924 303 524 / +34 649 493 324
R-BA 00952

Mesón El Lebrel (Mérida)
Calle John Lennon, 4
+34 924 315 757
meson-el-lebrel-cocina-tradicional-extremena.negocio.site/
CB-BA 09994

Albor d'Eyre (Villafranca de los Barros)
Calle Hernán Cortés, 1
+34 924 961 836 / 680 993 925
FB: albordeyre
CB-BA 13777

Restaurante Rogelio (Zafra)
Avenida de la Estación, 9
+34 924 551 439
www.hostalcarmen.com
R-BA 00242

DÓNDE RELAJARSE

Balneario de Baños de Montemayor
Avenida de las Termas, 57
+34 927 488 302 / 343
www.balneariomontemayor.com
H-CC 00008

Termal Resort El Salugral (Hervás)
Carretera Nacional 630 - Km. 434
+34 927 474 850
www.elsalugral.com
H-CC 00716

Balneario de Alange
Calle Baños, 58
+34 924 365 106
www.balneariodealange.com
H-BA 00439/596

Balneario El Raposo (Puebla de Sancho Pérez)
Carretera El Raposo, s/n
+34 924 570 410
www.balneario.net
H-BA 00087

ACTIVIDADES ALTERNATIVAS

Bicicletas Colmer (Hervás)
+34 927 481 040 / +34 679 066 620
www.bicicletascolmer.com
OA-CC 00111

Origen y Naturaleza (Hervás)
+34 661 511 878
www.origennaturaleza.com
OA-CC 00019

Bike at Forest (Horcajo)
+34 616 595 787
www.bikesatforest.com
AV-CC 00529

Jálama Outdoor (Carcaboso)
+34 667 027 319
www.jalamaoutdoor.com
OA-CC 00135

Oeste Natura (Plasencia)
+34 680 812 157
www.oestenatura.com
OA-CC 00065

Conyegar (Losar de la Vera)
+34 609 014 875
www.conyegar.com
OA-CC 00067

Panthos, deporte y ocio (Moraleja)
+34 606 849 644
www.panthos.es
0A-CC 00132

Ecoturismo Monfragüe Landscape (Jaraicejo)
+34 680 858 724
www.ecoturismomonfrague.com
0A-CC 00127

Actividades Barbancho (Casar de Cáceres)
+34 639 352 727 / 636 251 747
www.apartamentosbarbancho.com
OA-CC 00155/00117

Aossa Extremadura (Cáceres)
+34 670 591 676
www.aossaextremadura.com
0A-CC 00049

Activa Viajes (Mérida)
+34 924 110 888
www.activatours.es
AV-BA 00519

Astroturismo por Extremadura (Mérida)
+34 924 317 714 / 680 258 903
www.astroturismoporextremadura.es
OA-BA 00060

Mérida y Más
+34 646 938 602
www.meridaymas.com
G-00090

Mérida Secreta
+34 625 037 479
www.meridasecreta.com
OA-BA 00039

Cata con Cati - Extremadura Wine Tours (Ribera del Fresno)
+34 656 837 943
www.cataconcati.es
OA-BA 00046

Mil rutas por Extremadura (Fuente de Cantos)
+34 625 371 485
www.milrutasporextremadura.com
OA-BA 00075

Descubre Tentudía (Cabeza la Vaca)
+34 643 96 64 81
www.descubretentudia.com
AV-00582

U Destinations (Badajoz)
+34 639 333 425
www.udestinations.com
AV-00571

OTRAS EMPRESAS

Bodega CAVE San José (Villafranca de los Barros)
+34 924 524 417 / 620 860 289
www.bodegascave.com



TRANSPORTES:
¿CÓMO LLEGAR A EXTREMADURA?

Extremadura está situada al oeste de España, compartiendo una amplia frontera con la vecina Portugal. Para llegar al trazado extremeño de EuroVelo 1 recomendamos hacerlo desde los principales núcleos de población que hay en el recorrido. Desde allí encontraremos diversas alternativas para llegar a cualquier punto del itinerario que queramos.

AVIÓN

Dependiendo del sitio desde el que queramos incorporarnos a la ruta EuroVelo 1, podemos optar por varios aeropuertos. El más próximo de todos ellos es el de Badajoz, situado en la localidad de Talavera la Real. Tiene servicio de taxis y alquiler de coches. **Información sobre horarios y compañías aéreas en www.aena.es**

Aeropuerto (distancia en kilómetros por carretera)

	Badajoz	Madrid	Sevilla	Salamanca	Lisboa
Plasencia	197	261	·	127	·
Cáceres	121	312	269	201	313
Mérida	50,6	·	197	272	287
Almendralejo	47	·	168	·	283
Zafra	75,2	·	140	·	311

TREN

Renfe Media Distancia opera las líneas de ferrocarril con las que podemos llegar a las principales localidades de la ruta EuroVelo 1 en Extremadura. La línea Madrid-Cáceres-Badajoz, tiene paradas en Plasencia, Cáceres y Mérida. A la capital extremeña también podemos llegar desde Madrid por la línea que discurre por Ciudad Real y Puertollano. La línea Sevilla-Madrid, cuenta con paradas en Zafra, Almendralejo y Mérida. También hay una línea de tren que une Zafra y Huelva. **Información sobre horarios en www.renfe.com**

AUTOBUS

Existen buenas conexiones por autobús para llegar a la ruta EuroVelo 1 y para moverse a lo largo de ella. Estas son las principales compañías que prestan servicios:

- **Avanzabus** (conexión con Madrid)
  www.avanzabus.com / +34 91 272 28 32
- **Alsa** (conexión con Castilla y León/Asturias y Sevilla, e interna todas las etapas)
  www.alsa.es / +34 91 991 40 30
- **Leda** (conexión con Sevilla e interna etapas 2, 3, 4 y 5)
  www.leda.es / +34 924 37 14 03
- **Cevesa** (conexión con Madrid e internas etapas 1 y 2)
  www.cevesa.es / +34 902 393 132
- **Norbabus** (conexiones locales desde Cáceres)
  www.norbabus.com / +34 927 234 808 - 606 935 210

COCHE

Si te desplazas en vehículo particular, la autovía **A-66 (Gijón-Sevilla)** atraviesa de norte a sur toda la región y discurre en gran parte paralela a la ruta EuroVelo 1 por Extremadura, pasando por Baños de Montemayor, Plasencia, Cáceres, Mérida, Almendralejo, Zafra y Monesterio.

Para quienes se desplazan desde Madrid, el acceso principal es la **autovía A-5**, por la que llegarán hasta Mérida. Para ir hasta Plasencia, a la altura de Navalmoral de la Mata deben coger la autovía **autonómica EX-A1**.

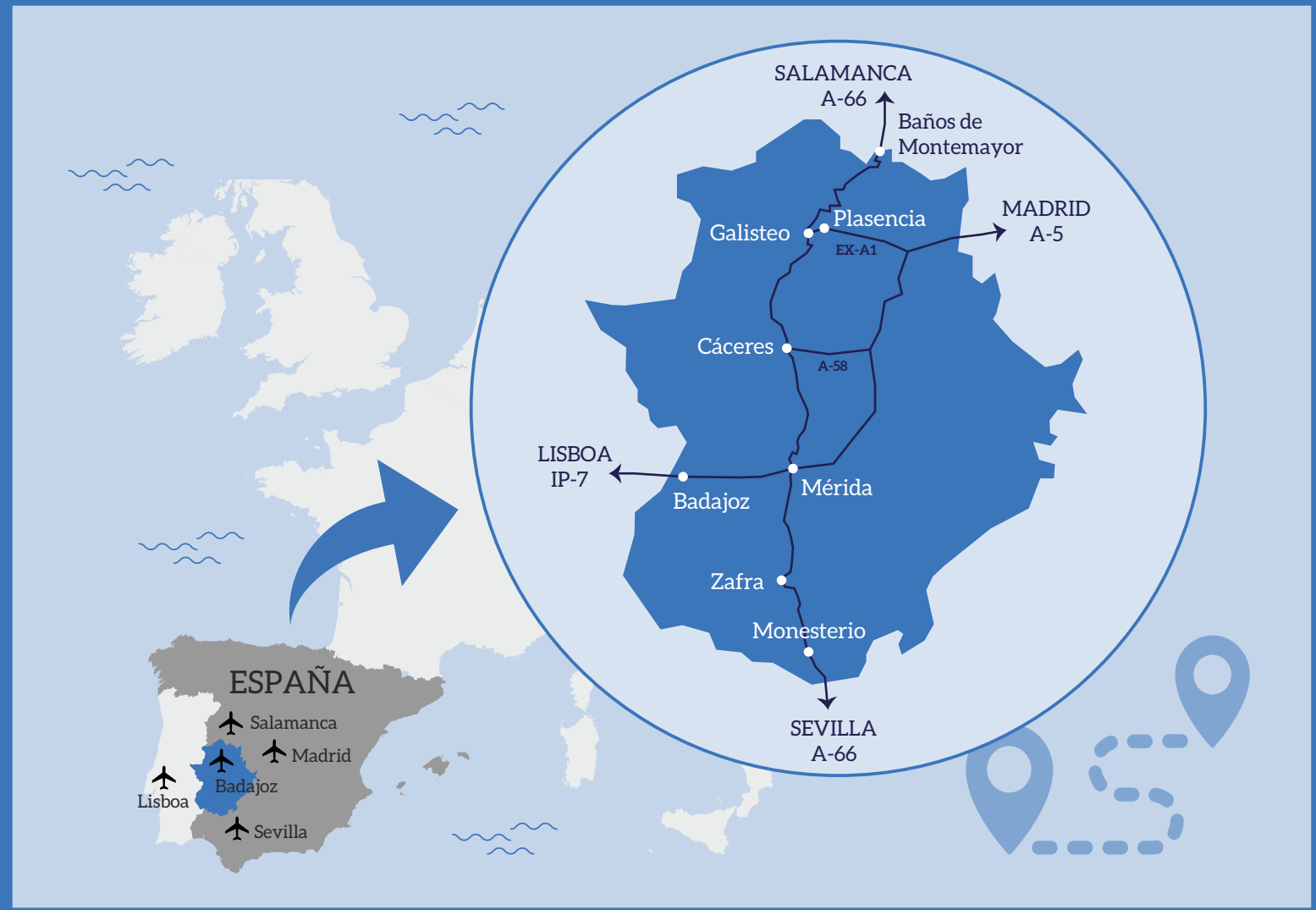
SALAMANCA
A-66
Baños de
Montemayor
MADRID
A-5
Plasencia
Galisteo
EX-A1
Cáceres
A-58
LISBOA
IP-7
Badajoz
Mérida
Zafra
Monesterio
SEVILLA
A-66
ESPAÑA
Salamanca
Madrid
Badajoz
Lisboa
Sevilla

EuroVelo · 1
Atlantic Coast Route

EXTREMADURA
A PEDALES

La guía que tienes en tus manos está diseñada con un objetivo principal: facilitarte la información necesaria para que puedas disfrutar, de forma tranquila y segura, del recorrido por la ruta EuroVelo 1 en Extremadura y de los principales atractivos naturales, patrimoniales, gastronómicos y culturales, de las localidades por las que pasa.

¡Esperamos que vivas una experiencia inolvidable!...

www.turismoextremadura.com
www.eurovelo1spain.com
www.eurovelo1spain.es
Extremadura Turismo
Extremadura_tur
extremadura_tur

Extremadura

JUNTA DE EXTREMADURA
Consejería de Cultura, Turismo y Deporte

Interreg
Atlantic Area