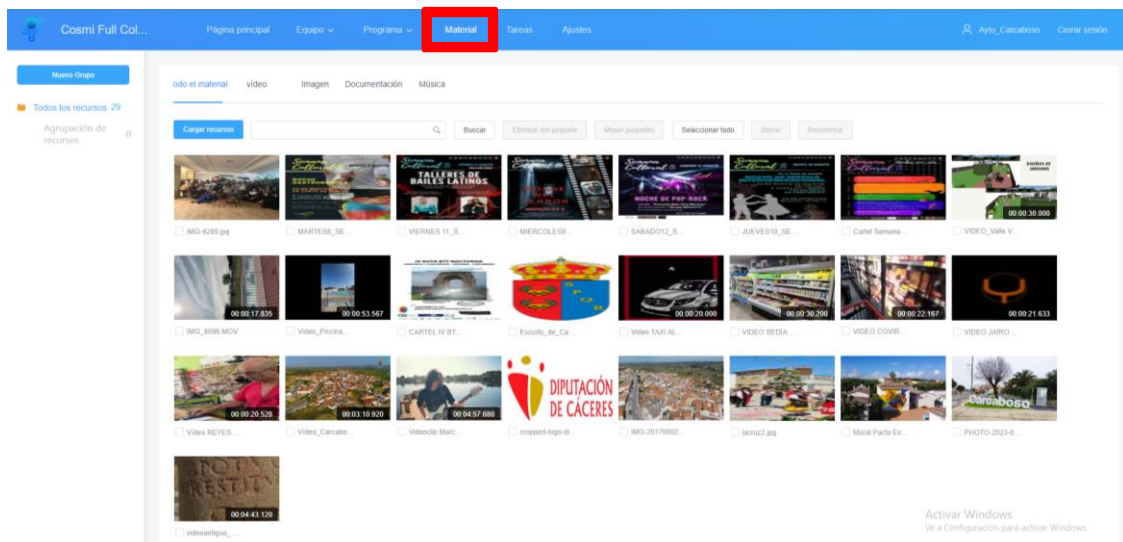


## PROCEDIMIENTO PARA SUBIR CONTENIDO A LAS PANTALLAS DIGITALES (MUPIS)

1. Menú superior **Material**. Para subir a las pantallas nuevas fotos y videos, primero hay que cargarlo en esta ventana para que esté disponible.
  - 1.1. Cargar recursos
  - 1.2. Seleccionar
  - 1.3. Buscar el material pulsar, cuando esté cargado, darle a la cruz de la ventanita.

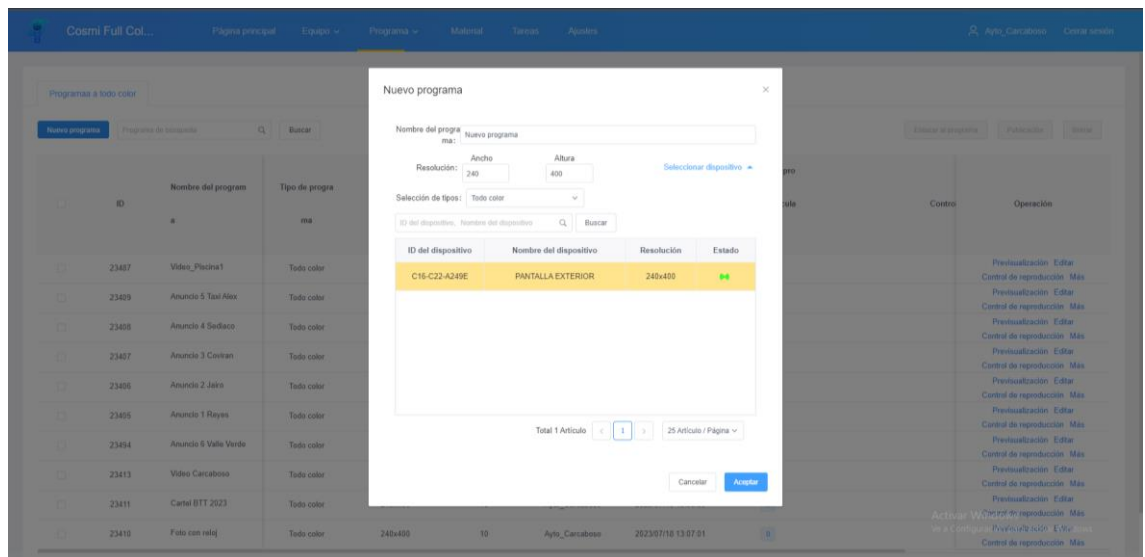


2. Menú superior **Programa**. Seleccionar LED o LCD dependiendo de qué pantalla queremos para crear un nuevo programa.

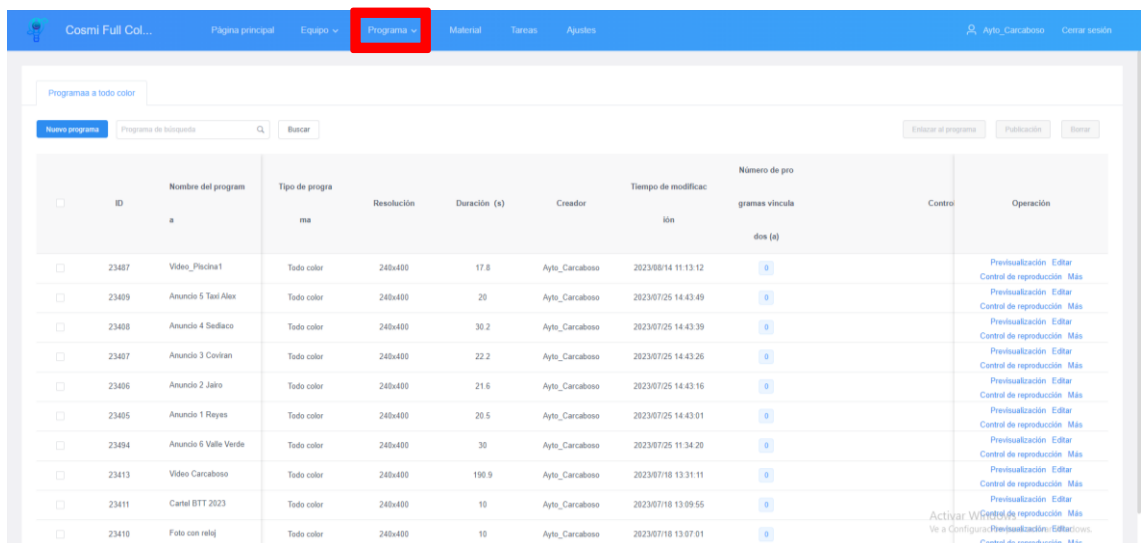
*LCD = PANTALLA INTERIOR // LED = PANTALLA EXTERIOR*

  - 2.1. Nuevo programa
  - 2.2. Darle nombre al programa y Seleccionar dispositivo.

Pulsar “PANTALLA INTERIOR”, debe estar en amarillo como aparece en la imagen inferior.
  - 2.3. Aceptar



- 2.4. Crear el programa con las diferentes opciones
- 2.5. Guardar y Cerrar
- 2.6. Seleccionar el programa en el lateral izquierdo
- 2.7. Darle a Publicación



3. Menú superior **Tareas**. Este menú es para confirmar si la acción se ha realizado o no, dependiendo del color del número uno.
  - 3.1. Para saber si el programa ya aparece en las pantallas, el número uno, debe aparecer en **negro** y en **verde**. Si aparece el uno en **negro** y **rojo**, es que ha habido un error y no se ha publicado el programa.

Cosmi Full Col...							
Página principal		Equipo	Programa	Material	<b>Tareas</b>	Ayto_Carcaboso	

ID	Tipo	Creador	Tiempo de creación	Estado de la tarea	Contenido del evento	Estadísticas	Operación
38566	Eliminar programa	Ayto_Carcaboso	2023/08/14 10:11:11	Completado	Cartel General 9 Cultural	1 / 1 / 0	<a href="#">Detalle</a> <a href="#">Destruir</a>
38565	Eliminar programa	Ayto_Carcaboso	2023/08/14 10:11:10	Completado	Cartel Viernes 11 S.C.	1 / 1 / 0	<a href="#">Detalle</a> <a href="#">Destruir</a>
38564	Eliminar programa	Ayto_Carcaboso	2023/08/14 10:11:09	Completado	Cartel Sábado 12 S.C.	1 / 1 / 0	<a href="#">Detalle</a> <a href="#">Destruir</a>
38563	Eliminar programa	Ayto_Carcaboso	2023/08/14 10:10:16	Completado	Cartel Sábado 12 S.C. Cultural	1 / 1 / 0	<a href="#">Detalle</a> <a href="#">Destruir</a>
38562	Eliminar programa	Ayto_Carcaboso	2023/08/14 10:10:13	Completado	Cartel Viernes 11 S.C. Cultural	1 / 1 / 0	<a href="#">Detalle</a> <a href="#">Destruir</a>
38560	Eliminar programa	Ayto_Carcaboso	2023/08/14 10:10:08	Completado	Cartel General 9 Cultural	1 / 1 / 0	<a href="#">Detalle</a> <a href="#">Destruir</a>
38463	Eliminar programa	Ayto_Carcaboso	2023/08/11 10:40:55	Completado	Cartel Jueves 10 S.C. Cultural	1 / 1 / 0	<a href="#">Detalle</a> <a href="#">Destruir</a>
38462	Eliminar programa	Ayto_Carcaboso	2023/08/11 10:40:54	Completado	Cartel Miércoles 9 S.C. Cultural	1 / 1 / 0	<a href="#">Detalle</a> <a href="#">Destruir</a>
38461	Eliminar programa	Ayto_Carcaboso	2023/08/11 10:40:53	Completado	Cartel Martes 8 S.C. Cultural	1 / 1 / 0	<a href="#">Detalle</a> <a href="#">Destruir</a>
38460	Eliminar programa	Ayto_Carcaboso	2023/08/11 10:40:53	Completado	Cartel Martes 8 S.C. Cultural	1 / 1 / 0	<a href="#">Detalle</a> <a href="#">Destruir</a>
38459	Eliminar programa	Ayto_Carcaboso	2023/08/11 10:40:51	Completado	Cartel Martes 8 S.C. Cultural	1 / 1 / 0	<a href="#">Detalle</a> <a href="#">Destruir</a>
38458	Actualización de	Ayto_Carcaboso	2023/08/11 10:39:39	Revocación de la p	Cartel Sábado 12 S.C.	1 / 1 / 0	<a href="#">Detalle</a> <a href="#">Destruir</a>

- Menú superior **Equipo**. Para cambiar el volumen/brillo a las pantallas.

Seleccionamos en el nombre azul, dependiendo que pantalla queramos elegir.

Se abre una ventana donde debemos darle a la opción “Más”, sale un desplegable y elegir volumen si es el caso o el brillo, para cambiar la configuración.

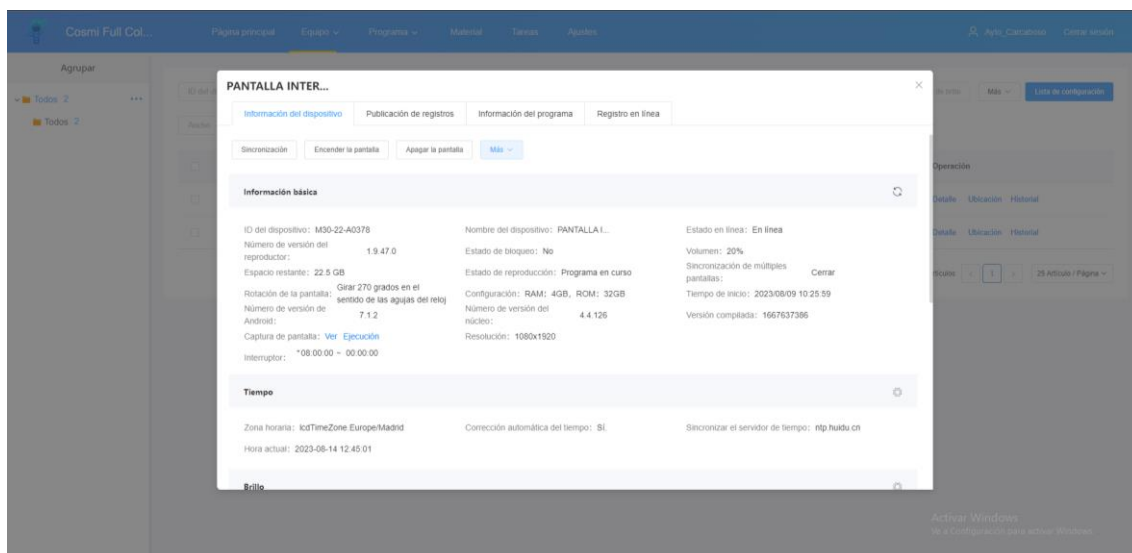
Más abajo en la opción de “Interruptor”, en la parte derecha donde la ruleta podemos cambiar las horas de encendido de las pantallas.

Cosmi Full Col...							
Página principal		<b>Equipo</b>	Programa	Material	Tareas	Ayto_Carcaboso	

ID del dispositivo, Nombre d		Todos	Programa vinculado	Captura de pantalla con un solo clic	Corrección del tiempo	Configuración de brillo	Más	Lista de configuración
Ancho	X	Altura	Versión del firmware					
ID del dispositivo	Nombre del dispositivo	Resolución	Versión del firmware	Tiempo en línea / fuera de línea	Lista de programas	Operación		
<input type="checkbox"/> M08-22-A8378	PANTALLA INTERIOR	1080x1920	1.9.47.0	<span style="color: green;">▶</span> 2023/08/14 10:10:26	Sin límites	<a href="#">Detalle</a>	<a href="#">Ubicación</a>	<a href="#">Historial</a>
<input type="checkbox"/> C16-C23-A249E	PANTALLA EXTERIOR	240x480	7.8.34.100	<span style="color: green;">▶</span> 2023/08/14 12:44:41	Sin límites	<a href="#">Detalle</a>	<a href="#">Ubicación</a>	<a href="#">Historial</a>

Total 2 Artículos < 1 > 25 Artículos / Página



### Contraseña y Usuario para acceso al servidor:

- Link: <http://cloud.iluminled.com>
- Usuario: Ayto\_Carcaboso
- Contraseña: Ayto\_Carcaboso

### Número de contacto:

623 26 48 13 (Antonio Gutiérrez)