



CONSULTA DESCRIPTIVA Y GRÁFICA DE DATOS CATASTRALES DE BIEN INMUEBLE

REFERENCIA CATASTRAL DEL INMUEBLE
3304304VL3630S0001GW

DATOS DESCRIPTIVOS DEL INMUEBLE

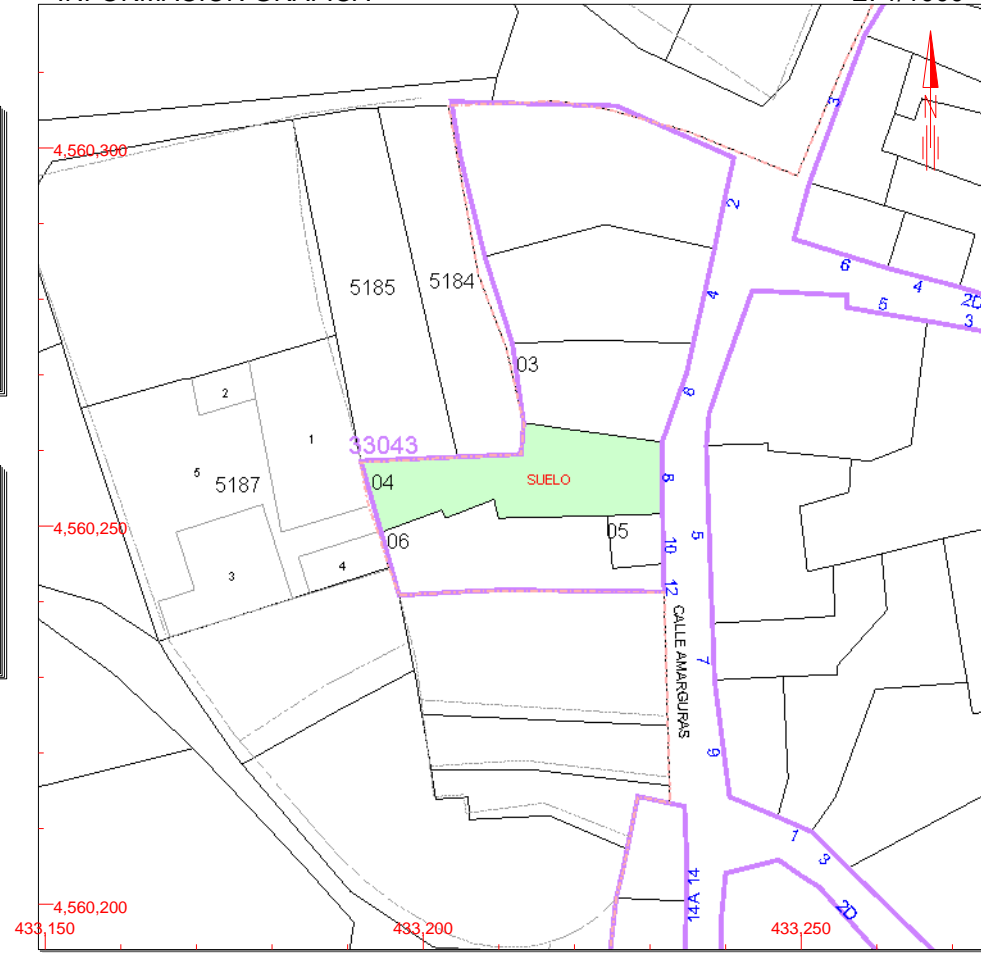
LOCALIZACIÓN	
CL AMARGURAS 8 Suelo	
40175 LA MATILLA [SEGOVIA]	
USO PRINCIPAL	AÑO CONSTRUCCIÓN
Suelo sin edif.	
COEFICIENTE DE PARTICIPACIÓN	SUPERFICIE CONSTRUIDA [m ²]
100,000000	--

PARCELA CATASTRAL

SITUACIÓN		
CL AMARGURAS Ndup-8		
LA MATILLA [SEGOVIA]		
SUPERFICIE CONSTRUIDA [m ²]	SUPERFICIE GRÁFICA PARCELA [m ²]	TIPO DE FINCA
0	361	Suelo sin edificar

INFORMACIÓN GRÁFICA

E: 1/1000



Este documento no es una certificación catastral, pero sus datos pueden ser verificados a través del 'Acceso a datos catastrales no protegidos' de la SEC.

- 433,250 Coordenadas U.T.M. Huso 30 ETRS89
- Límite de Manzana
- Límite de Parcela
- Límite de Construcciones
- Mobiliario y aceras
- Límite zona verde
- Hidrografía

Miércoles , 25 de Septiembre de 2019



CONSULTA DESCRIPTIVA Y GRÁFICA DE DATOS CATASTRALES DE BIEN INMUEBLE

REFERENCIA CATASTRAL DEL INMUEBLE
3304607VL3630S0001IW

DATOS DESCRIPTIVOS DEL INMUEBLE

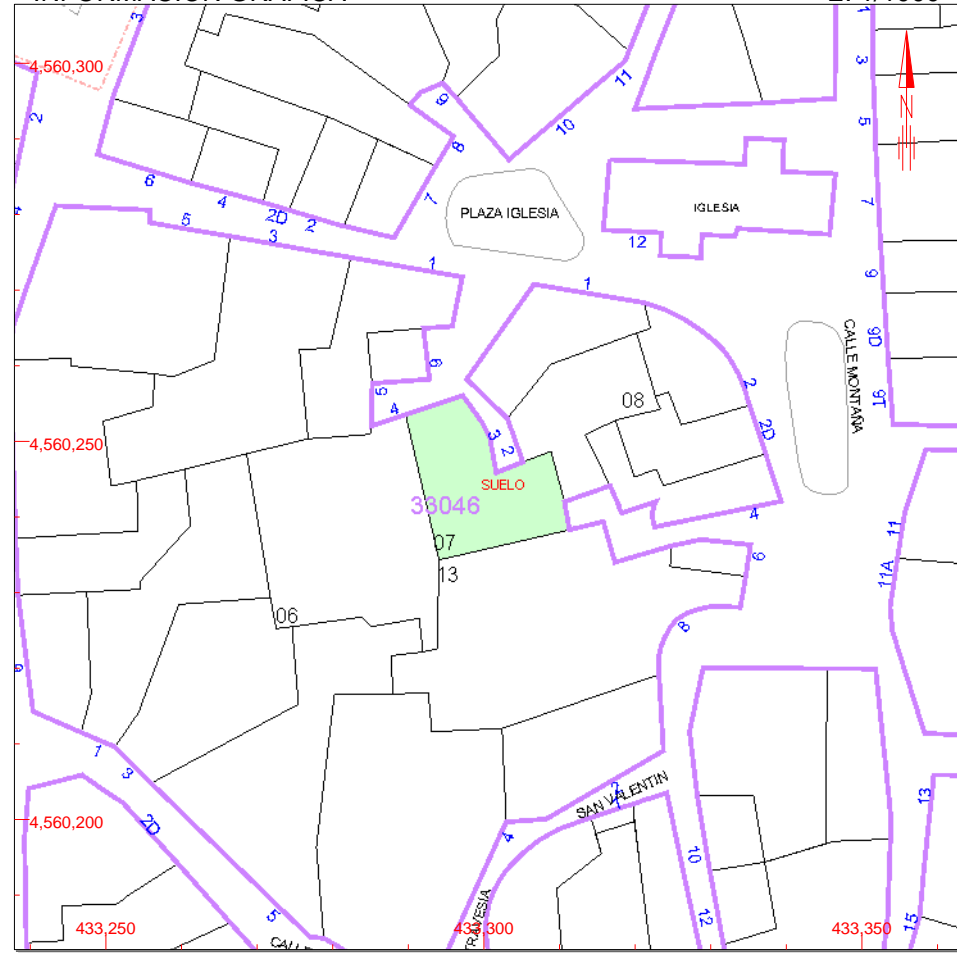
LOCALIZACIÓN	
PZ IGLESIA 3 Suelo	
40175 LA MATILLA [SEGOVIA]	
USO PRINCIPAL	AÑO CONSTRUCCIÓN
Suelo sin edif.	
COEFICIENTE DE PARTICIPACIÓN	SUPERFICIE CONSTRUIDA [m ²]
100,00000	--

PARCELA CATASTRAL

SITUACIÓN		
PZ IGLESIA Ndup-3		
LA MATILLA [SEGOVIA]		
SUPERFICIE CONSTRUIDA [m ²]	SUPERFICIE GRÁFICA PARCELA [m ²]	TIPO DE FINCA
0	275	Suelo sin edificar

INFORMACIÓN GRÁFICA

E: 1/1000



Este documento no es una certificación catastral, pero sus datos pueden ser verificados a través del 'Acceso a datos catastrales no protegidos' de la SEC.

- 433,350 Coordenadas U.T.M. Huso 30 ETRS89
- Límite de Manzana
- Límite de Parcela
- Límite de Construcciones
- Mobiliario y aceras
- Límite zona verde
- Hidrografía

Miércoles, 25 de Septiembre de 2019

COORDINACIÓN GRÁFICA CON EL REGISTRO DE LA PROPIEDAD
 Registro: SEPULVEDA
 Código finca registral: 40005001005533
 Fecha coordinacion: 23/06/2016



CONSULTA DESCRIPTIVA Y GRÁFICA DE DATOS CATASTRALES DE BIEN INMUEBLE

REFERENCIA CATASTRAL DEL INMUEBLE
40145A002052000000YJ

DATOS DESCRIPTIVOS DEL INMUEBLE

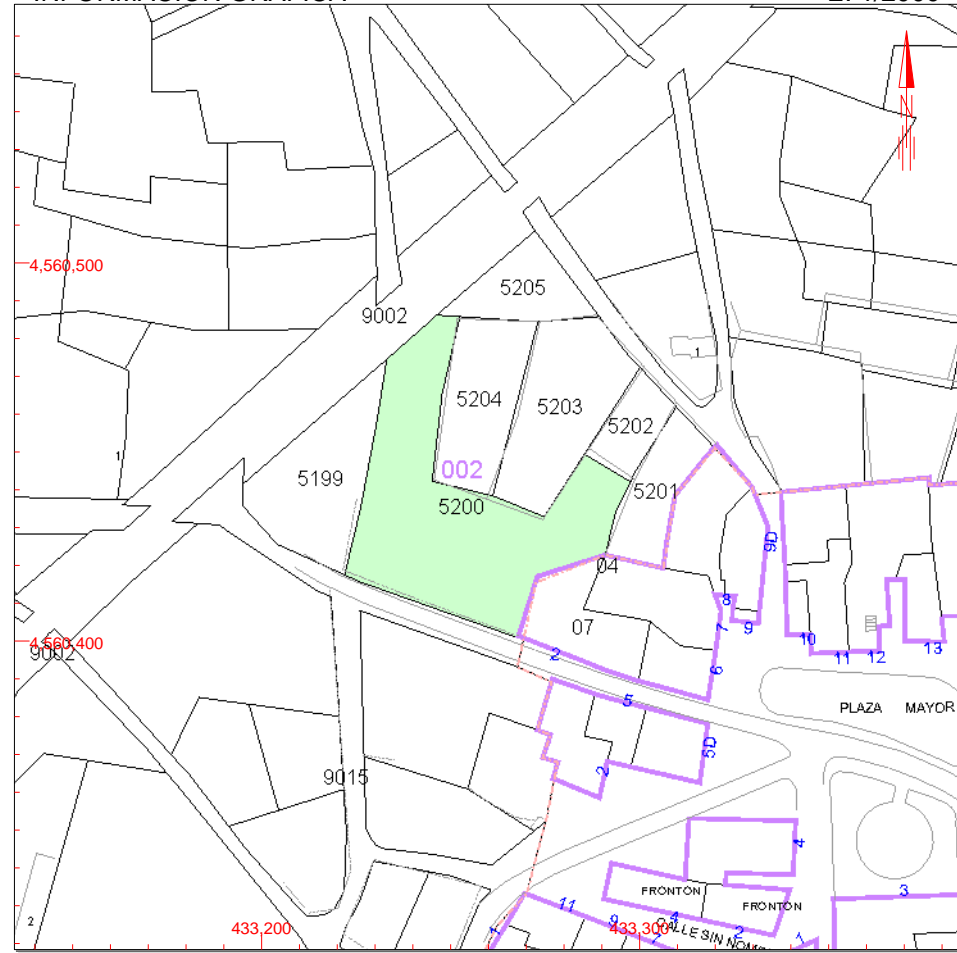
LOCALIZACIÓN	
Polígono 2 Parcela 5200	
LA MONTANA. LA MATILLA [SEGOVIA]	
USO PRINCIPAL	AÑO CONSTRUCCIÓN
Agrario [Labor o Labradío secoano 01]	--
COEFICIENTE DE PARTICIPACIÓN	SUPERFICIE CONSTRUIDA [m ²]
100,000000	--

PARCELA CATASTRAL

SITUACIÓN		
Polígono 2 Parcela 5200		
LA MONTANA. LA MATILLA [SEGOVIA]		
SUPERFICIE CONSTRUIDA [m ²]	SUPERFICIE GRÁFICA PARCELA [m ²]	TIPO DE FINCA
--	2.654	--

INFORMACIÓN GRÁFICA

E: 1/2000



Este documento no es una certificación catastral, pero sus datos pueden ser verificados a través del 'Acceso a datos catastrales no protegidos' de la SEC.

- 433,300 Coordenadas U.T.M. Huso 30 ETRS89
- Límite de Manzana
- Límite de Parcela
- Límite de Construcciones
- Mobiliario y aceras
- Límite zona verde
- Hidrografía

Miércoles , 25 de Septiembre de 2019



CONSULTA DESCRIPTIVA Y GRÁFICA DE DATOS CATASTRALES DE BIEN INMUEBLE

REFERENCIA CATASTRAL DEL INMUEBLE

40145A002051980000YI

DATOS DESCRIPTIVOS DEL INMUEBLE

LOCALIZACIÓN

Polígono 2 Parcela 5198

LA CANTERA. LA MATILLA [SEGOVIA]

USO PRINCIPAL

Agrario [Labor o Labradío secoano 01]

AÑO CONSTRUCCIÓN

--

COEFICIENTE DE PARTICIPACIÓN

100,00000

SUPERFICIE CONSTRUIDA [m²]

--

PARCELA CATASTRAL

SITUACIÓN

Polígono 2 Parcela 5198

LA CANTERA. LA MATILLA [SEGOVIA]

SUPERFICIE CONSTRUIDA [m²]

--

SUPERFICIE GRÁFICA PARCELA [m²]

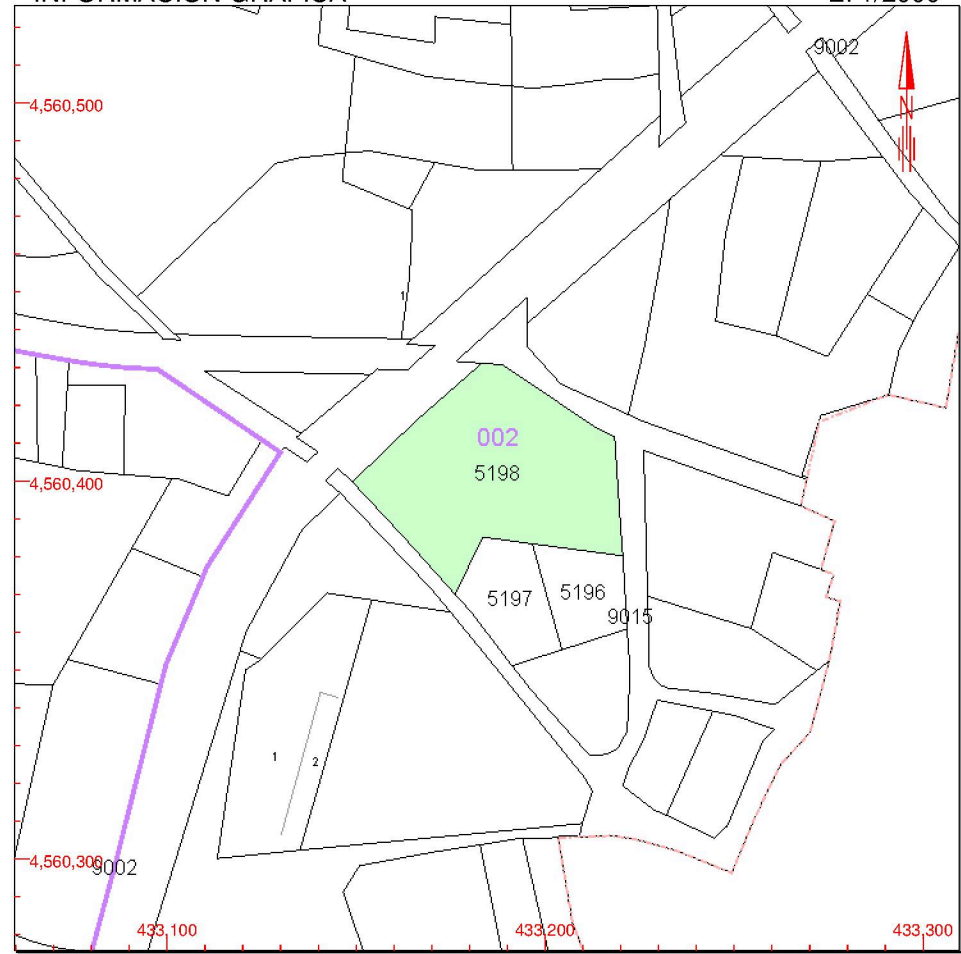
2.535

TIPO DE FINCA

--

INFORMACIÓN GRÁFICA

E: 1/2000



Este documento no es una certificación catastral, pero sus datos pueden ser verificados a través del 'Acceso a datos catastrales no protegidos' de la SEC.

433,300 Coordenadas U.T.M. Huso 30 ETRS89

- Límite de Manzana
- Límite de Parcela
- Límite de Construcciones
- Mobiliario y aceras
- Límite zona verde
- Hidrografía

Miércoles , 25 de Septiembre de 2019