

## ABENGIBRE

Abengibre es un municipio situado en el noreste de la provincia de Albacete, a 45 km de la capital y próximo a otros núcleos como Alcalá del Júcar, Jorquera, Casas Ibáñez o Fuentealbilla. Enclavado dentro de la comarca de La Manchuela, entre los ríos Júcar y Cabriel, su término está dividido por el valle conocido como La Cañada. Formado por el antiguo arroyo de Abengibre, en el mismo confluyen numerosos barrancos y barranqueras, aflorando abundantes manantiales de delicadas aguas que riegan sus huertas.

Con un paisaje caracterizado por el fuerte contraste de su relieve y la diversidad de sus cultivos, sobresalen algunos árboles singulares y caprichos de la naturaleza como la llamada *Piedra Encantada*. Testimonios de un rico pasado histórico y natural cuyos vestigios podemos contemplar en el Museo Arqueológico municipal, destacando por su incomparable valor patrimonial la Vajilla Ibérica de Abengibre, uno de los restos más significativos y emblemáticos del mundo ibérico.

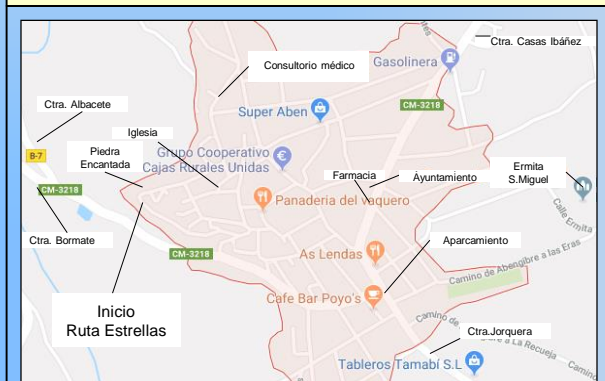


Pino Juan Molinera

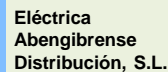
## MAPA



## PLANO



## EMPRESAS COLABORADORAS



## RUTA DE LAS ESTRELLAS

PR-AB  
44

Promueve



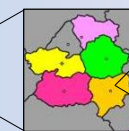
Ayuntamiento de  
**ABENGIBRE**



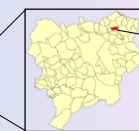
Más información:  
[www.abengibre.es](http://www.abengibre.es)



España



Castilla La Mancha



Provincia Albacete


Abengibre

## RUTA DE LAS ESTRELLAS

PR-AB 44

Como en una especie de microcosmos, la **Ruta de las Estrellas (PR-AB 44)** nos descubre la belleza de la comarca de La Manchuela a través de una parte del término municipal de Abengibre.

Tiene su inicio y final en la emblemática *Piedra Encantada*. Se adentra en la profunda depresión de La Cañada para dirigirse hacia el norte y sorprendernos con diversos parajes representativos de la zona (Fuente de los Olmos, Pino de Juan Molinera, Puntal de Mirabueno, Pozuelo, Molar de Arriba, Cabeza Pinosa...).



Piedra Encantada

La ruta nos ofrece un paisaje lleno de contrastes donde se entremezclan llanos y barrancos, lomas y peñascos, puntales y depresiones, viñas y pinares, almendros y olivos, estratos y fósiles, árboles singulares y manantiales.

Para ampliar información:

Juan Pérez González, *Ruta de las estrellas. El desafío educativo de D. José*, Albacete, Editorial Uno, 2017.

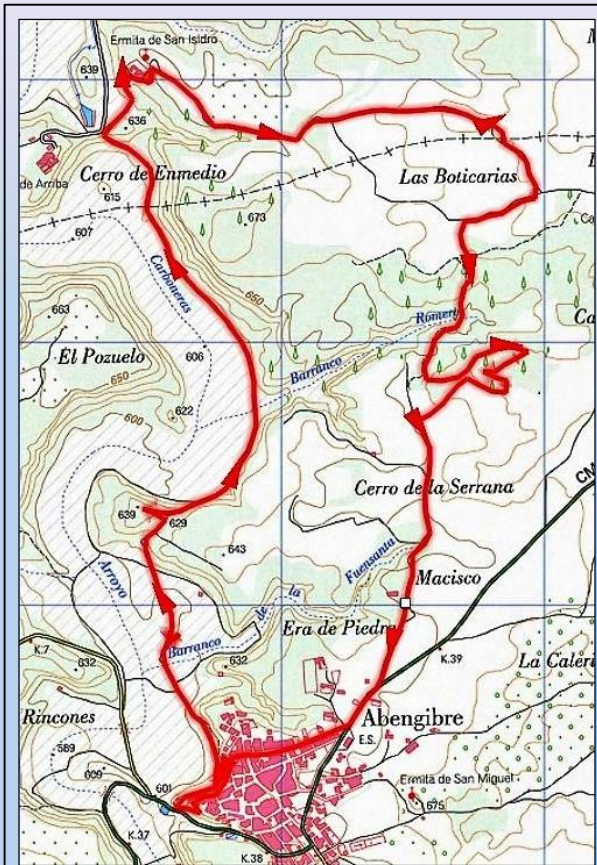
Instituto Geográfico Nacional  
MTN 50: Hoja 743 - 4  
Datum: ETRS 89

Coordenadas inicio:  
Coord. X: 625547,77  
Coord. Y: 4341044,92

Encina



## CROQUIS



## PERFIL



## CARACTERÍSTICAS

- Longitud: 11 km
- Tiempo estimado: 2 h 45 min
- Dificultad: Baja
- Tipo de recorrido: Circular
- Sentido recomendado: Agujas del reloj
- Altitud inicio: 632 m
- Altitud máxima: 690 m
- Altitud mínima: 601 m
- Ascensos acumulados: 184 m
- Derivación 1: Pino Juan Molinera, 200 m (ida/vuelta)
- Derivación 2: Puntal Mirabueno, 300 m (ida/vuelta)

## CARACTERÍSTICAS



Continuidad sendero



Cambio dirección



Dirección equivocada



## RECOMENDACIONES



PROHIBIDO ENCENDER FUEGO



PROHIBIDO TIRAR BASURA



PROHIBIDO RECOGER ROCAS Y MINERALES



PROHIBIDO RECOGER PLANTAS



CUIDE EL ENTORNO NATURAL



RESPETE LOS BIENES Y PROPIEDAD PRIVADA



Emergencias

Ayuntamiento Abengibre

Tf. 967 47 10 01

## BARES Y COMERCIOS

- **Café-Bar POYO'S.** C/ Miguel Soriano, 16. Tf 608992080. Comidas y tapas
- **Café-Bar As Lendas.** C/ Calvario, 47. Tf. 967 471312. Comidas y tapas
- **Superaben.** C/ Valencia, 26 B. Tf 619007336. Supermercado