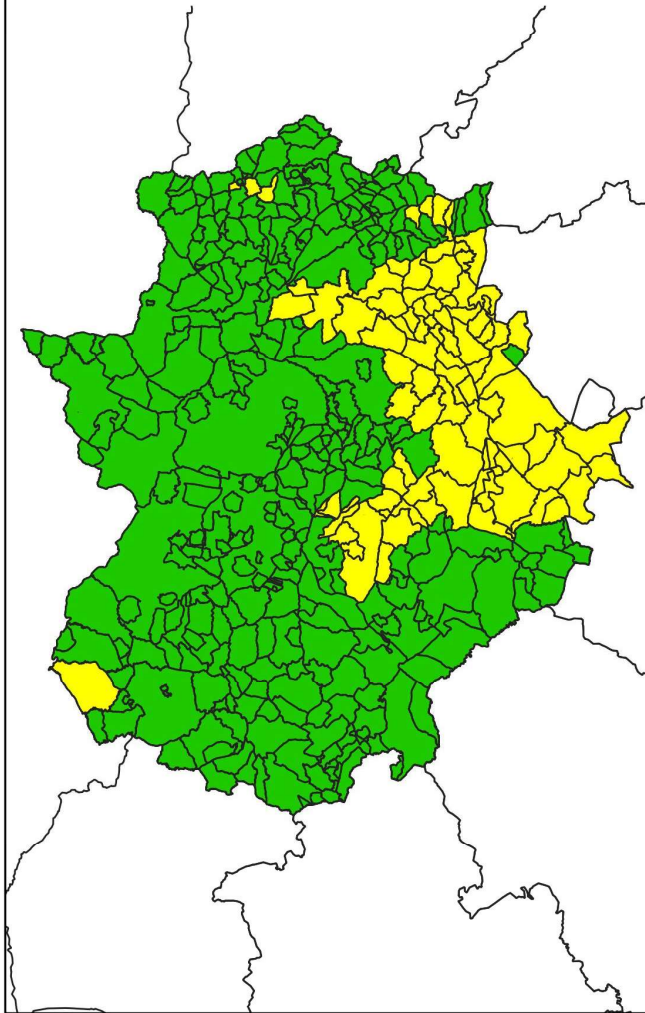
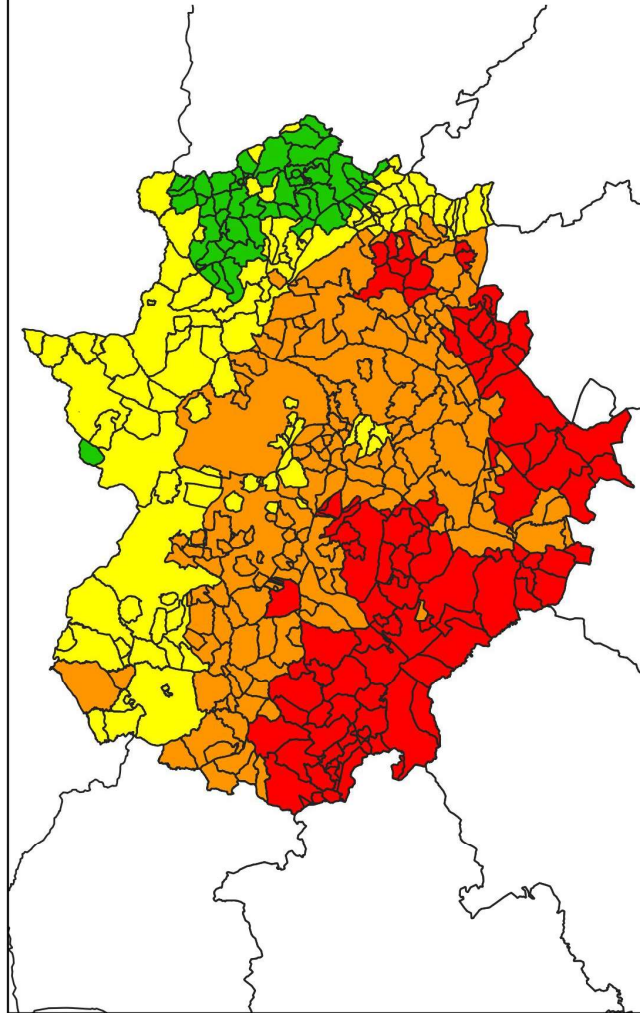


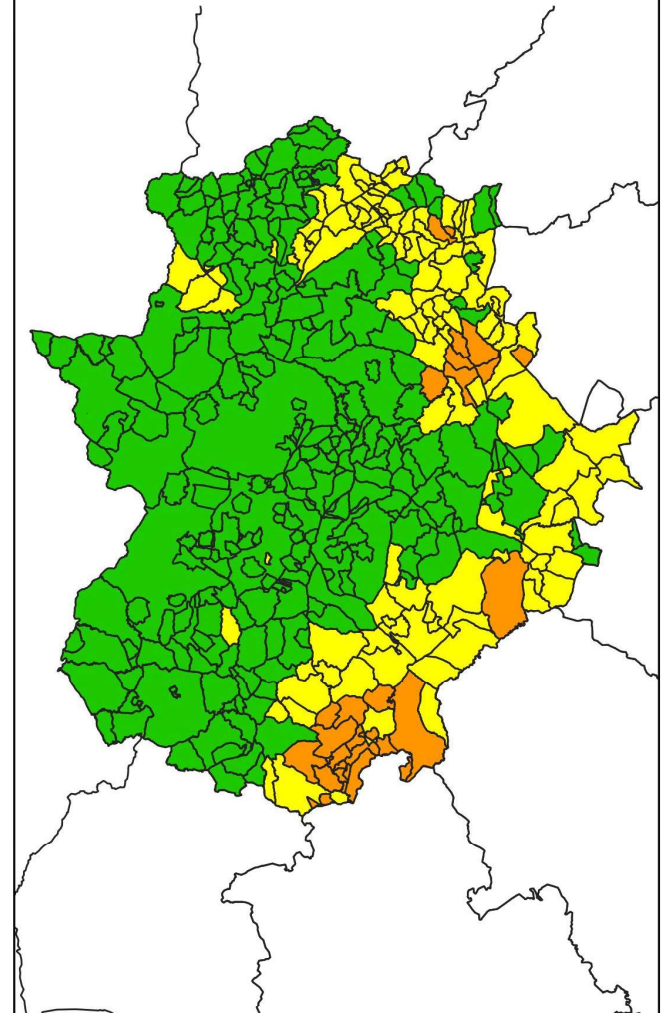
05/05/2023



06/05/2023



07/05/2023



RIESGO DE INCENDIO DE AEMET

FECHA DE GENERACIÓN DEL MAPA: 05/05/2023

EXTREMO	MODERADO	BAJO
MUY ALTO	BAJO	MODERADO
ALTO	MODERADO	BAJO

JUNTA DE EXTREMADURA

Consejería de Medio Ambiente y Rural,
Políticas Agrarias y Territorio



SERVICIO DE PREVENCIÓN Y
EXTINCIÓN DE INCENDIOS