



# Turismo Activo junio 2021

Actividades de montaña y naturaleza  
Tur. Activo 37/0043



## ACTIVIDADES

- ❑ Junio es el mes que nos acerca al verano con piornos y flores de altura floreciendo, pájaros en plena crianza, neveros derritiéndose y ríos saltando de alegría.
- ❑ Oferta de actividades para todos los públicos.
- ❑ Con bajo y medio grado de dificultad.
- ❑ Flexibilidad y adaptabilidad a la meteorología.
- ❑ Naturaleza y senderismo de la mano.
- ❑ Tenemos bono de 4 rutas.

## JUNIO

					5	6
7	8	9	10	11	12	13
				9	6	11
14	15	16	17	18	19	20
21	22	23	24	25	26	27
8	3	7	4		12	
28	29	30				
	1	10				

## CALENDARIO

### Rutas de senderismo

- Las fábricas-Calzada de Béjar (1)
- PRC-SA-22 (2)
- Peña Negra- Peña de la Cruz (3)
- De la Sierra (4)
- Picos de Valdesangil (5)
- El Cancho de la Muela y la Dehesa (6)

### Rutas de montaña

- Peña Negra de Becedas-El Chorrillo (7)
- Lagunas del Trampal (8)
- La Cardosa-Peña Negra (9)
- Hoya Cuevas (10)
- Hoya Moros (11)

### Rutas especiales

- Trekking (12)

## Ruta1: Las Fábricas y la Calzada de Béjar

**Descripción:** Comenzamos en la antigua estación del tren para ir hacia el río Cuerpo de Hombre, junto a las antiguas fábricas textiles. Seguimos río abajo por la ribera y una umbría impresionante, hasta encontrarnos con la Calzada Romana, la cual tomamos hasta el pueblo de La Calzada y subimos al encuentro de la Vía Verde.

**Material:** Botas de montaña, gafas de sol, protección solar, mochila, agua y algo de comida y bastones.

**Distancia:** 15,680 Km.

**Inicio:** Estación el tren Vía Verde.

**Desnivel positivo:** 480 m.

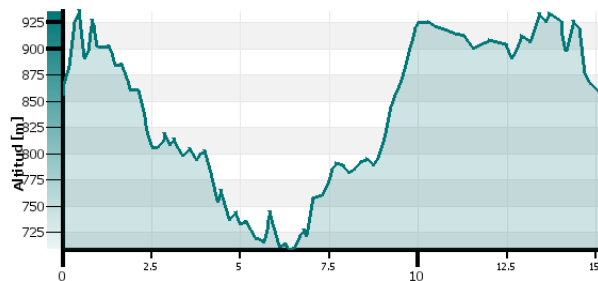
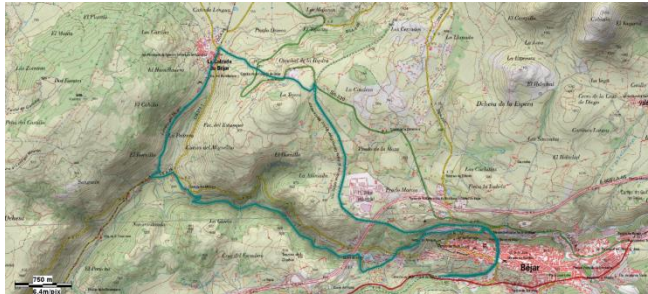
**Días:** 29 de junio.

**Horario de la actividad:** De 09:00 a 14:00 horas.

**Nº Máximo pax:** 12 o lo correspondiente por COVID

**Precio:** 15€ adultos/10 € niños de 12 a 16 años.

**Incluye:** Guía de montaña y seguros.



Tur. Activo 37/0043  
Mercedes Sánchez



## Ruta 3: Peña Negra-Peña de la Cruz

**Descripción:** Desde Llano Alto a la Peña de la Cruz y desde allí a Peña Negra, punto estratégico de la comarca por su altura y vértice geodésico.

La bajada por Arrebatacapas, para llegar a vista de pájaro sobre el pantano de Fuensanta.

**Material:** Botas de montaña, abrigo, protección solar, mochila, agua y algo de comida y bastones.

**Distancia:** 10,5 Km.

**Inicio:** Llano Alto

**Desnivel positivo:** 550 m.

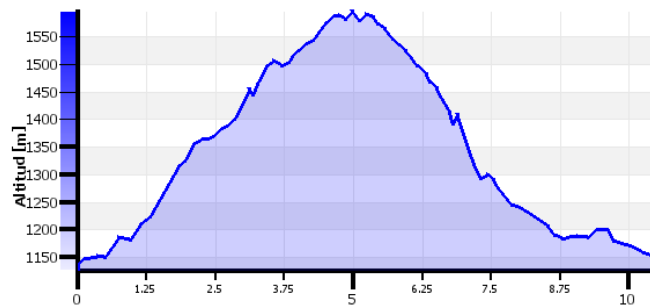
**Día:** 22 de junio.

**Horario de la actividad:** De 09:00 a 14:00 horas.

**Nº Máximo pax:** 12 o lo correspondiente por COVID

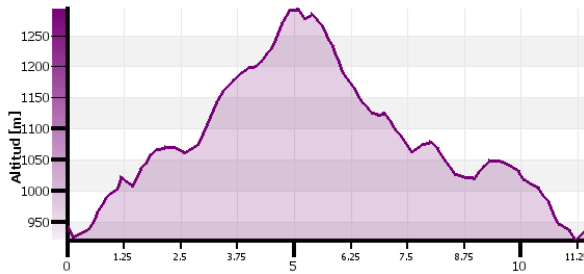
**Precio:** 15€ adultos/10 € niños de 12 a 16 años.

**Incluye:** Guía de montaña y seguros.



Tur. Activo 37/0043  
Mercedes Sánchez





Tur. Activo 37/0043  
Mercedes Sánchez



## Ruta 4: De la Sierra

**Descripción:** Saliendo del Parque Municipal y subiendo por el Parque Forestal de Monte Mario llegamos al Alto de los Poyos para entrar en unas dehesas de roble melojo y algún castaño, atravesando los arroyos que bajan del Alaiz y de la Peña del Cuervo. Un camino precioso que nos lleva hasta Navacarros para volver de nuevo hasta nuestro punto de salida.

**Material:** Botas de montaña, protección solar, mochila, agua y algo de comida y bastones.

**Distancia:** 11,62 Km.

**Inicio:** Parque Municipal de Béjar.

**Desnivel positivo:** 473 m.

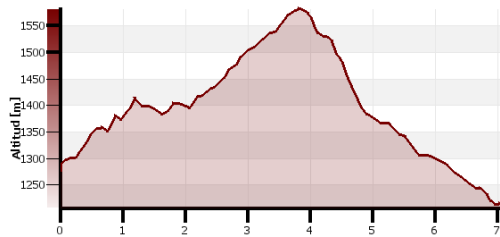
**Día:** 24 de junio.

**Horario de la actividad:** De 09:00 a 14:00 horas.

**Nº Máximo pax:** 12 o lo correspondiente por COVID

**Precio:** 15€ adultos/10 € niños de 12 a 16 años.

**Incluye:** Guía de montaña y seguros.



Grado de dificultad bajo



## Ruta 6: El Cancho de la Muela y la Dehesa

**Descripción:** Ruta de senderismo y naturaleza con unas vistas impresionantes de Hoya Moros. Se pasa por la ribera del Cuerpo de Hombre, en una de las zonas con mayor valor ecológico y pisamos una laguna colmatada. El recorrido va hacia el Cancho de la Muela para descender a la Pradera de Navamuño y bajar hacia la Dehesa de Candelario.

**Inicio:** Dehesa de Candelario.

**Distancia:** 7 Km.

**Desnivel positivo:** 346 m.

**Desnivel negativo:** 540 m.

**Material:** Botas de montaña o calzado adecuado, bastones, mochila, agua, algo de comida.

**Día:** 12 de junio.

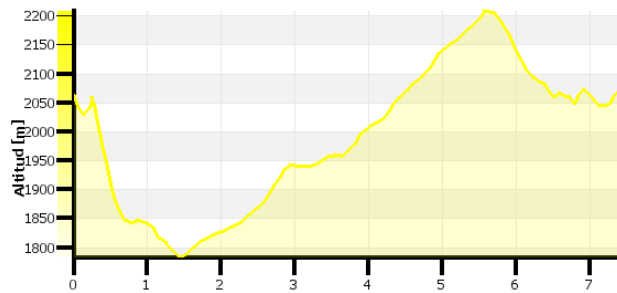
**Horario de la actividad:** De 10:00 a 14:00 horas

**Nº Máximo pax:** 12 o lo correspondiente por COVID

**Precio:** 15/10 € niños de 10 a 15 años.

**Incluye:** Guía de montaña y seguros.

## Ruta 7: Peña Negra de Becedas- Laguna del Chorrito



Tur. Activo 37/0043  
Mercedes Sánchez



**Descripción:** Desde el parking de la Covatilla, tomamos el camino que va a Peña Negra de Becedas, un precioso circo glaciar con paredes verticales y una hoya con turberas. Ascenderemos hacia la Peña por una de las canales empinadas para dominar desde lo alto las vistas. Posteriormente iremos al encuentro del Chorrito y la Laguna del mismo nombre.

**Material:** Botas de montaña, ropa de abrigo, gafas de sol, protección solar, mochila, agua y algo de comida y bastones.

**Distancia:** 7,5 Km.

**Inicio:** Parking de la Covatilla

**Desnivel positivo:** 496 m.

**Día:** 23 de junio.

**Horario de la actividad:** De 09:00 a 14:00 horas.

**Nº Máximo pax:** 12 o lo correspondiente por COVID

**Precio:** 15€ adultos/10 € niños de 12 a 16 años.

**Incluye:** Guía de montaña y seguros.



## Ruta 8: Lagunas del Trampal

**Descripción:** Las Lagunas del Trampal son tres lagunas de origen glaciar. Llegar hasta ellas requiere esfuerzo pero tiene una gran recompensa. La ruta pasa por lugares emblemáticos y al caminar por la cuerda de la montaña se tienen unas vistas impresionantes en todas direcciones. Para regresar al inicio lo haremos por el camino de los Dibujos, subiendo umbrales y hoyas.

**Material:** Botas de montaña, ropa de abrigo, gafas de sol, protección solar, mochila, agua, comida y bastones.

**Distancia:** 15,800 Km.

**Inicio:** Parking de la Covatilla.

**Desnivel positivo:** 784 m.

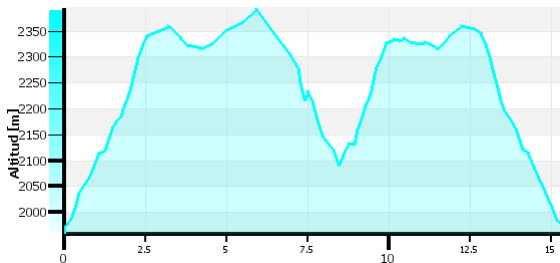
**Día:** 21 de junio.

**Horario de la actividad:** De 08:00 a 15:00 horas.

**Nº Máximo pax:** 12 o lo correspondiente por COVID.

**Precio:** 20 € adultos/15 € niños de 12 a 16 años.

**Incluye:** Guía de montaña y seguros.



Tur. Activo 37/0043  
Mercedes Sánchez



## Ruta 9: La Cardosa y Peña Negra

**Descripción:** Desde el parking de la Covatilla, tomamos el camino que va a la Peña del Águila, para subir a la Cardosa, pasando por el Cerrojo. Una ruta de montaña muy fácil para iniciarse.

**Material:** Botas de montaña, ropa de abrigo, gafas de sol, protección solar, mochila, agua y algo de comida y bastones.

**Distancia:** 7 Km.

**Inicio:** Parking de la Covatilla

**Desnivel positivo:** 417 m.

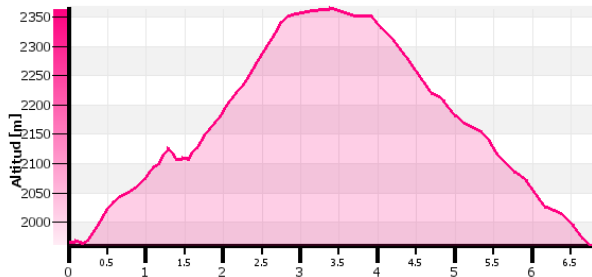
**Día:** 11 junio.

**Horario de la actividad:** De 09:00 a 14:00 horas.

**Nº Máximo pax:** 12 o lo correspondiente por COVID

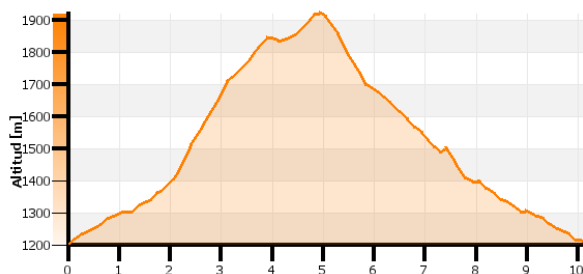
**Precio:** 15€ adultos/10 € niños de 12 a 16 años.

**Incluye:** Guía de montaña y seguros.



Tur. Activo 37/0043  
Mercedes Sánchez





Tur. Activo 37/0043  
Mercedes Sánchez



## Ruta 10: Hoya Cuevas

**Descripción:** Hoya glaciar por debajo de Hoya Moros y atravesada por el río Cuerpo de Hombre, en un tramo que hace unos meandros impresionantes.

La subida se realiza remontando una morrena glaciar que llega a la parte alta del umbral y desde allí, se divisa la cascada que hace el Cuerpo de Hombre.

**Material:** Botas de montaña, ropa de abrigo, gafas de sol, protección solar, mochila, agua y algo de comida y bastones.

**Distancia:** 10,5 Km.

**Inicio:** Puente de los Avellanares.

**Desnivel positivo:** 754 m.

**Día:** 30 de junio.

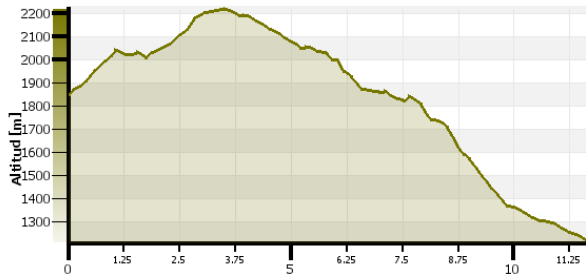
**Horario de la actividad:** De 08:00 a 14:00 horas.

**Nº Máximo pax:** 12 o lo correspondiente por COVID.

**Precio:** 15€ adultos/10€ niños de 12 a 16 años.

**Incluye:** Guía de montaña y seguros.

# Ruta 11: Hoya Moros



Tur. Activo 37/0043  
Mercedes Sánchez



**Descripción:** Un valle para perderse, un lugar emblemático de la sierra. En Hoya Moros nace el río Cuerpo de Hombre que baja atravesando la ciudad de Béjar y ha sido el eje principal económico de esta. La ruta llega al valle y acompaña al río en su descenso hasta la Dehesa de Candelario, pasando por Hoya Cuevas. Solamente se realizará si las condiciones de nieve y hielo nos lo permiten.

**Inicio:** 1ª Plataforma de Candelario.

**Distancia:** 13 Km (7/8 h).

**Desnivel positivo:** 554 m.

**Desnivel negativo:** 1094 m.

**Día:** 13 de junio.

**Material:** Botas de montaña, ropa de abrigo, mochila, agua, comida, gafas de sol, protección solar y bastones.

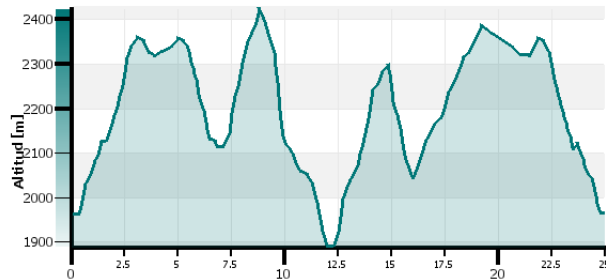
**Horario de la actividad:** De 08:00 a 16:00 horas.

**Nº Máximo pax:** 12 (a partir de 14 años) o lo correspondiente COVID.

**Precio:** 20 €/ 15 € niños de 14 y 15 años.

**Incluye:** Guía de montaña y seguros.

## Ruta 12: Trekking Sierra de Béjar.



Tur. Activo 37/0043  
Mercedes Sánchez



**Descripción:** Dos días para desconectar, para conocer la Sierra de Béjar y pasar por los sitios más emblemáticos: Hoya Moros, los Dos Hermanitos, Hoya Cuevas, La Ceja, lagunas del Trampal. Es un trekking de iniciación para conocer la montaña y dormir al raso, o en refugio, bajo un manto de estrellas.

**Inicio:** Parking de la Covatilla.

**Distancia:** 25 Km.

**Desnivel positivo:** 1.554 m.

**Tiempo:** Un día y medio.


**Día:** 26 y 27 de junio.

**Material:** Botas de montaña, ropa de abrigo, saco de dormir, esterilla, mochila, agua, comida dos días, gafas de sol, protección solar, bastones, frontal,...

**Nº Máximo pax:** 8 o lo correspondiente COVID. (Niños a partir de 14 años)

**Precio especial:** 60 €/ 50 € niños de 14 y 15 años.

**Incluye:** Guía de montaña y seguros.



## ¿Cómo y dónde reservar tu plaza?

Enviar correo electrónico informando del número de personas y la actividad que quieren realizar a:

[infoturismo@aytobejar.com](mailto:infoturismo@aytobejar.com)

Pueden llamar para informarse, en horarios de apertura al público:

- **Oficina de Turismo:** 923 403 005
- **WhatsApp:** 636 307 084