

Aplicación de aproximadamente 1.545,50 m<sup>2</sup> aproximadamente de pintura plástica lisa mate en blanco, sobre paramentos horizontales y verticales, lavable dos manos, incluso mano de imprimación de fondo, plastecido y mano de acabado, incluido medios auxiliares necesarios y limpieza en los siguientes edificios municipales:

- Corral Concejo:
  - Referencia catastral: 3590008QD4539S0001LM
  - Superficie de actuación:
    - Interior: 252 m<sup>2</sup>.
    - Exterior: 160 m<sup>2</sup>.
  
- Casa de Cultura:
  - Referencia catastral: 3792107QD4539S0002OQ
  - Superficie de actuación:
    - Interior: 271 m<sup>2</sup>.
  
- Piscina Municipal:
  - Referencia catastral: 3395801QD4539N0005PL
  - Superficie de actuación:
    - Exterior: 862,50 m<sup>2</sup>.





GOBIERNO DE ESPAÑA

VICEPRESIDENCIA PRIMERA DEL GOBIERNO

MINISTERIO DE HACIENDA

SECRETARÍA DE ESTADO DE HACIENDA

DIRECCIÓN GENERAL DEL CATASTRO

# CONSULTA DESCRIPTIVA Y GRÁFICA DE DATOS CATASTRALES DE BIEN INMUEBLE

Referencia catastral: 3590008QD4539S0001LM

## DATOS DESCRIPTIVOS DEL INMUEBLE

### Localización:

CL SAN ANTONIO 29  
10184 TORREMOCHA [CÁCERES]

Clase: URBANO

Uso principal: Industrial

Superficie construida: 208 m2

Año construcción: 1978

### CONSTRUCCIÓN

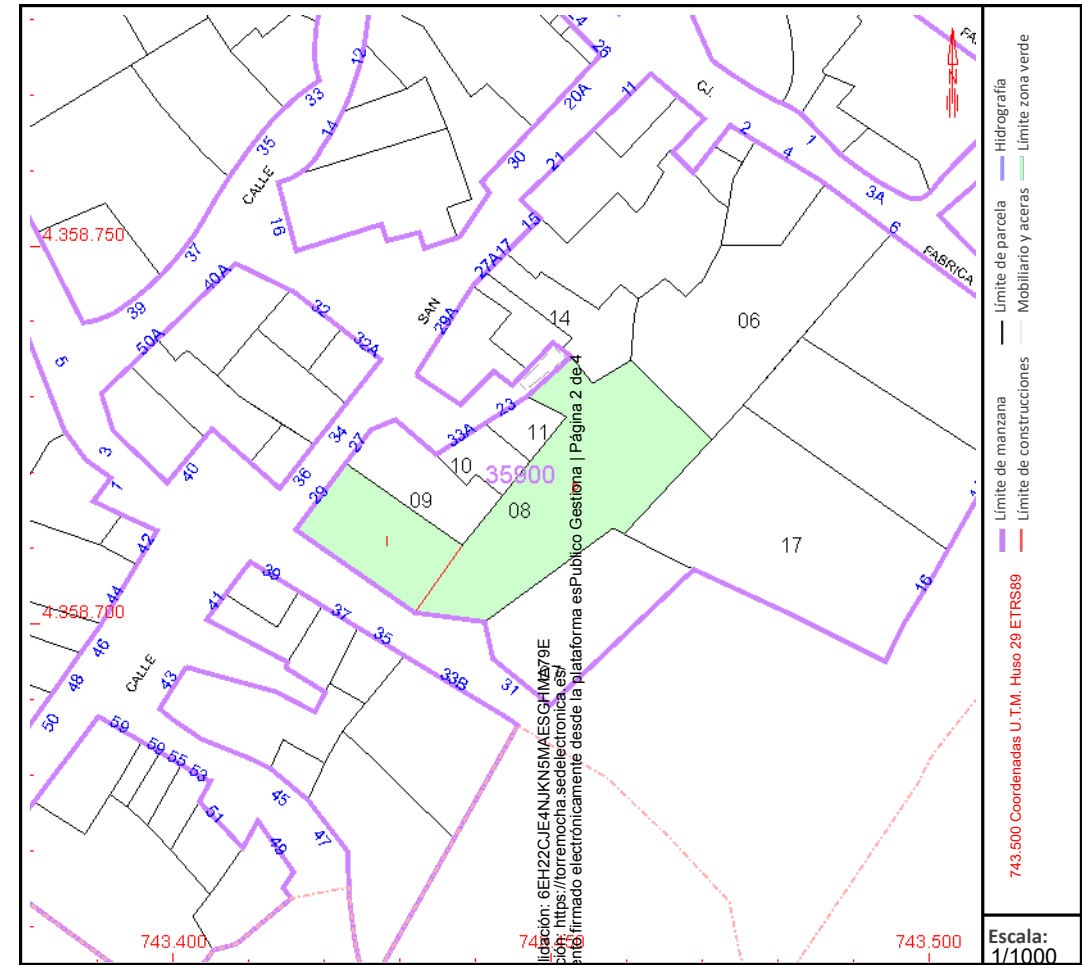
Destino	Escalera/Planta/Puerta	Superficie m <sup>2</sup>
ALMACEN	/00/	208

## PARCELA

Superficie gráfica: 779 m2

Participación del inmueble: 100,00 %

Tipo: Parcela construida sin división horizontal



Este documento no es una certificación catastral, pero sus datos pueden ser verificados a través del "Acceso a datos catastrales no p..." de la SEC"





GOBIERNO DE ESPAÑA

VICEPRESIDENCIA PRIMERA DEL GOBIERNO

MINISTERIO DE HACIENDA

SECRETARÍA DE ESTADO DE HACIENDA

DIRECCIÓN GENERAL DEL CATASTRO

# CONSULTA DESCRIPTIVA Y GRÁFICA DE DATOS CATASTRALES DE BIEN INMUEBLE

Referencia catastral: 3792107QD4539S0002OQ

## DATOS DESCRIPTIVOS DEL INMUEBLE

### Localización:

PZ MAYOR 8

10184 TORREMOCHA [CÁCERES]

Clase: URBANO

Uso principal: Industrial

Superficie construida: 248 m<sup>2</sup>

Año construcción: 1950

### CONSTRUCCIÓN

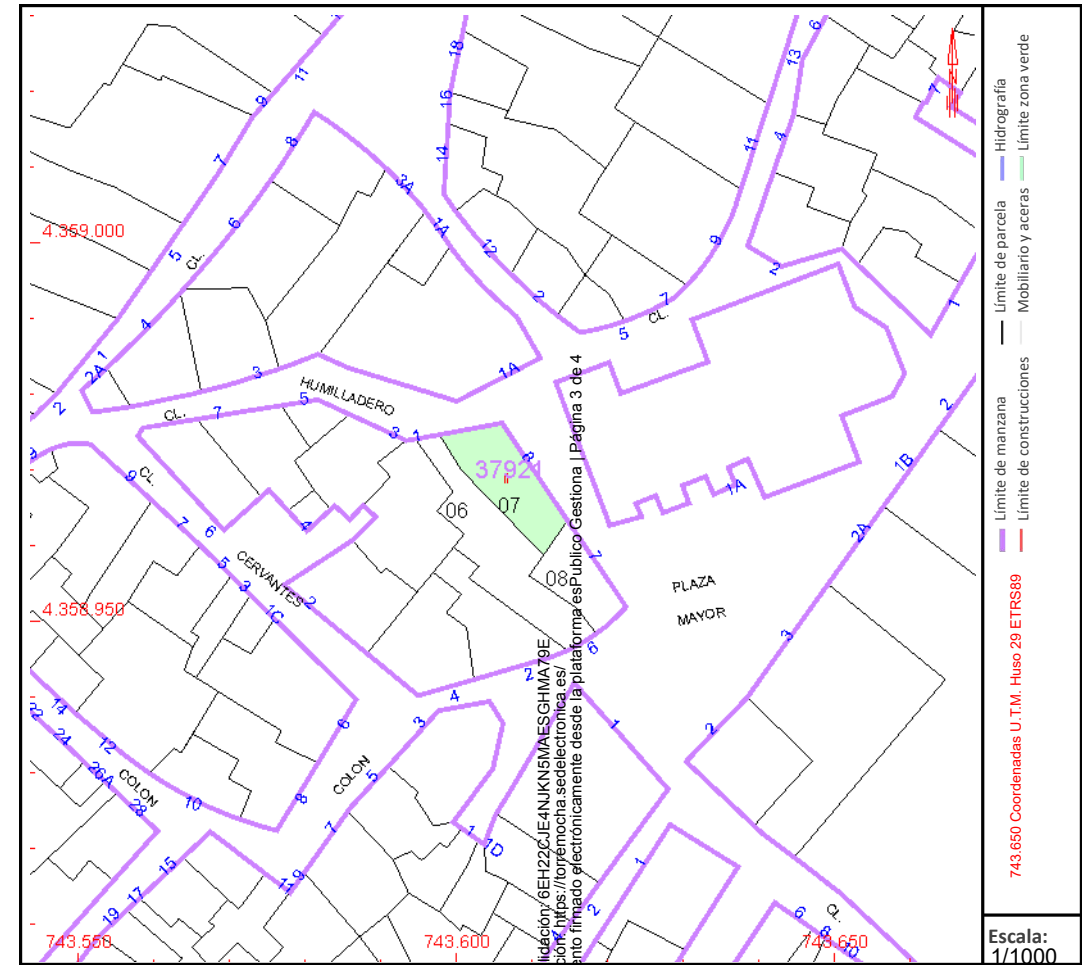
Destino	Escalera/Planta/Puerta	Superficie m <sup>2</sup>
CULTURAL	E/00/01	124
CULTURAL	E/01/01	124

## PARCELA

Superficie gráfica: 126 m<sup>2</sup>

Participación del inmueble: 100,00 %

Tipo: Parcela construida sin división horizontal



Cód. Validación: 6EH22CJE4NJKN5MAESGHMA79E  
 Verificación: <https://torremocha.sedelectronica.es/>  
 Documento firmado electrónicamente desde la plataforma esPublico Gestiona | Página 3 de 4

Este documento no es una certificación catastral, pero sus datos pueden ser verificados a través del "Acceso a datos catastrales no p..." de la SEC"





GOBIERNO DE ESPAÑA

VICEPRESIDENCIA PRIMERA DEL GOBIERNO

MINISTERIO DE HACIENDA

SECRETARÍA DE ESTADO DE HACIENDA

DIRECCIÓN GENERAL DEL CATASTRO

# CONSULTA DESCRIPTIVA Y GRÁFICA DE DATOS CATASTRALES DE BIEN INMUEBLE

Referencia catastral: 3395801QD4539N0005PL

## DATOS DESCRIPTIVOS DEL INMUEBLE

### Localización:

CL MIGUEL HERNANDEZ 20  
10184 TORREMOCHA [CÁCERES]

Clase: URBANO

Uso principal: Deportivo

Superficie construida: 744 m2

Año construcción: 1972

### CONSTRUCCIÓN

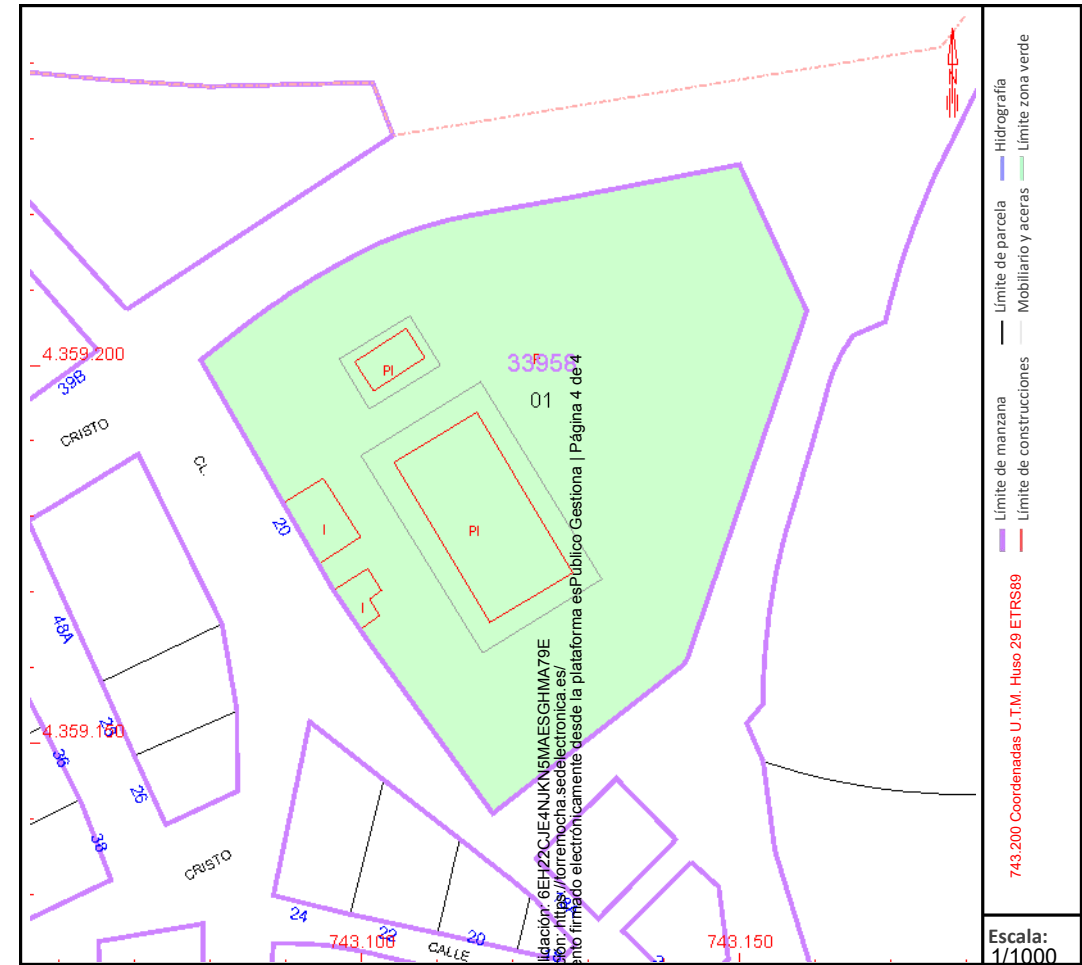
Destino	Escalera/Planta/Puerta	Superficie m <sup>2</sup>
DEPORTIVO	E/00/01	318
DEPORTIVO	E/00/02	36
ALMACEN	E/00/03	56
OCIO HOSTEL.	E/00/04	26
DEPORTIVO	E/00/05	308

## PARCELA

Superficie gráfica: 4.109 m2

Participación del inmueble: 100,00 %

Tipo: Parcela construida sin división horizontal



Este documento no es una certificación catastral, pero sus datos pueden ser verificados a través del "Acceso a datos catastrales no p..." de la SEC"

