GOBIERNO DE ESPAÑA | MINISTERIO DE HACIENDA Y FUNCIÓN PÚBLICA

SECRETARÍA DE ESTADO DE HACIENDA

DIRECCIÓN GENERAL DEL CATASTRO

CERTIFICACIÓN CATASTRAL DESCRIPTIVA Y GRÁFICA

Referencia catastral: 0720115TJ3502S0001SO

DATOS DESCRIPTIVOS DEL INMUEBLE

Localización: CL FLORENTINO GALLEGO 9 10180 VALDEFUENTES [CÁCERES]

Clase: Urbano
Uso principal: Residencial
Superficie construida: 140 m2 **Año construcción:** 1975

Valor catastral [2022]:	**28.956,85 €**
Valor catastral suelo:	4.588,51 €
Valor catastral construcción:	24.368,34 €

Titularidad

Apellidos Nombre / Razón social	NIF/NIE	Derecho	Domicilio fiscal
ARA RONCERO RITA [HEREDEROS DE]	75976795K	100,00% de propiedad	CL SAN ANTONIO 15 10180 VALDEFUENTES [CÁCERES]

Construcción

Esc./Plta./Prta.	Destino	Superficie m²	Esc./Plta./Prta.	Destino	Superficie m²
/00/01	VIVIENDA	67	1/01/01	VIVIENDA	67
1/02/01	SOPORT. 50%	6			

PARCELA CATASTRAL

Superficie gráfica: 67 m2 Parcela construida sin división horizontal

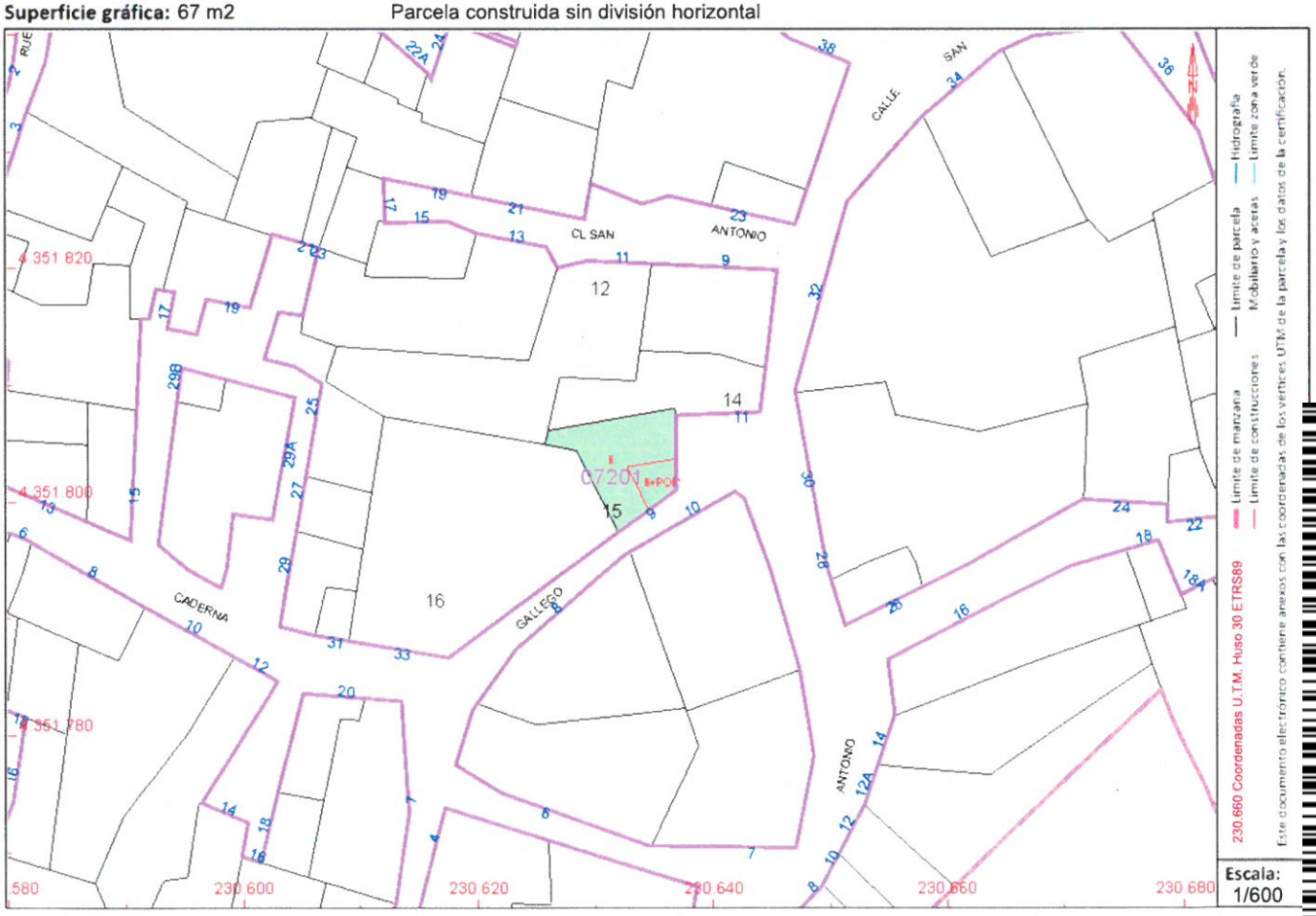

Este certificado refleja los datos incorporados a la Base de Datos del Catastro. Solo podrá utilizarse para el ejercicio de las competencias del solicitante.

Solicitante: AYUNTAMIENTO DE VALDEFUENTES
Finalidad: consulta
Fecha de emisión: 12/05/2022

Sello de Órgano de Secretaría (1 de 1)
Ayuntamiento de Valdefuentes
Fecha Firma: 20/06/2022
HASH: 19e4990e91092f23efda8c49 1adf942

Fecha de firma: 12/05/2022

Cód. Validación: 43MYXDMAQ4C4DRNS[illegible] sello de la Dirección General del Catastro
Documento firmado electrónicamente desde la plataforma esPublico Gestiona | Página 1 de 2
(verificable en https://www.sedecatastro.gob.es)

GOBIERNO DE ESPAÑA | MINISTERIO DE HACIENDA Y FUNCIÓN PÚBLICA

SECRETARÍA DE ESTADO DE HACIENDA

DIRECCIÓN GENERAL DEL CATASTRO

CERTIFICACIÓN CATASTRAL DESCRIPTIVA Y GRÁFICA

Referencia catastral: 0720115TJ3502S0001SO

RELACIÓN DE PARCELAS COLINDANTES

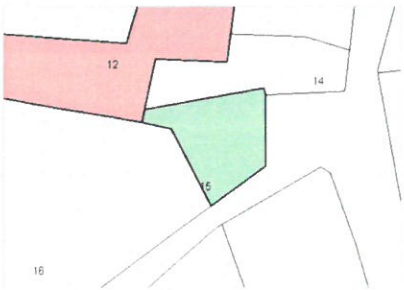

Referencia catastral: 0720112TJ3502S0001IO

Localización: CL SAN ANTONIO 11
VALDEFUENTES [CÁCERES]

Titularidad principal

Apellidos Nombre / Razón social	NIF	Domicilio fiscal
GOMEZ GARGANTILLAS VICTORIO	76090150D	CL VALLE INCLAN 60 Es:1 Pl:07 Pt:IZ 28044 MADRID [MADRID]

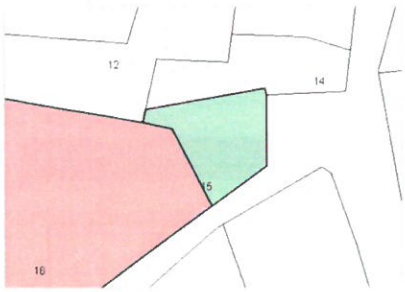

Referencia catastral: 0720116TJ3502S0001ZO

Localización: CL EULALIA CADENA 33
VALDEFUENTES [CÁCERES]

Titularidad principal

Apellidos Nombre / Razón social	NIF	Domicilio fiscal
AYUNTAMIENTO DE VALDEFUENTES	P1020200J	PZ CONVENTO 1 Es:A 10180 VALDEFUENTES [CÁCERES]

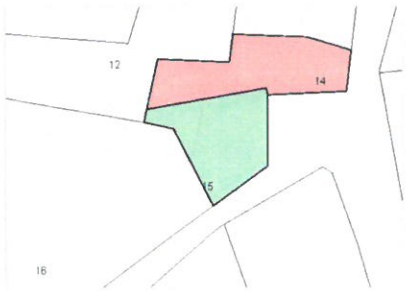

Referencia catastral: 0720114TJ3502S0001EO

Localización: CL FLORENTINO GALLEGO 11
VALDEFUENTES [CÁCERES]

Titularidad principal

Apellidos Nombre / Razón social	NIF	Domicilio fiscal
MURIEL CORDERO LUISA	75976726K	CL SAN ANTONIO 17 Pl:B 10180 VALDEFUENTES [CÁCERES]

Cód. Validación: 43MYXDMAQ4C4DRN9EDXTX3BRJ | Verificación: https://www.sedecatastro.gob.es
Documento firmado electrónicamente desde la plataforma esPublico Gestiona | Página 2 de 2
Firmado por Dirección General del Catastro el 12/05/2022 | Fecha de firma: 12/05/2022
CSV: GEC-13375-J1K170 (verificable en https://www.sedecatastro.gob.es)