



## COMUNICAT D'ACTIVACIÓ DEL VENTCAT EN FASE D'ALERTA

Es comunica que en base a les previsions meteorològiques emeses pel Servei Meteorològic de Catalunya i per les afectacions que es preveu que se'n poden derivar, s'ha activat el Pla especial d'emergències per risc de vent a Catalunya (VENTCAT) en fase d'ALERTA.

L'afectació de l'episodi serà generalitzada a tota Catalunya durant el dia d'avui i fins demà al matí.

Durant aquesta tarda i nit es donarà principalment a les comarques del Pirineu i Prepirineu, Ponent, Catalunya Central, Plana de Vic, Litoral i Prelitoral central i Litoral de Tarragona, amb una major incidència a les comarques de l'Anoia, el Pallars Sobirà i l'Alta Ribagorça. El vent bufarà de component nord i oest. Es podran superar ratxes de vent de 72 km/h.

Per demà dimecres, les comarques més afectades seran les del Pirineu i Prepirineu, Catalunya central, Litoral i Prelitoral de Tarragona, Baix Llobregat, Vallès Occidental i Terres de l'Ebre. El vent bufarà de component nord i oest. Es podran superar ratxes de vent de 90 km/h.

Les ratxes màximes que s'han donat fins ara són: Mont-roig del Camp 97 km/h, El Perelló 87 km/h, Pantà de Siurana 86 km/h i Mas de Barberans 80 km/h.

El 112 informa que ha rebut fins al moment 1064 trucades que han generat 810 expedients.

Els municipis d'Abrera, Barberà del Vallès, Sabadell, Santa Coloma de Cervelló, Tarragona, Viladecans i Pallejà tenen els seus plans en fase de Prealerta i el de Cervera el manté activat en fase d'Alerta.

Es recomana prudència en la mobilitat i a prop de zones arbrades com boscos, parcs i jardins.

En cas que hagueu activat el vostre Pla d'Emergències, cal comunicar-ho al CECAT.

Si el vostre municipi disposa de xarxa RESCAT recordeu de tenir connectat el terminal.

Aquest avís ja s'ha fet arribar als grups actuants.

S'emetrà un nou comunicat tan aviat com es produeixin novetats en el desenvolupament de la situació d'emergència.

Podeu consultar les actuacions a fer, els consells i les recomanacions per als municipis a l'enllaç <http://bit.ly/28XQxSN>



**Per obtenir més informació:**

- Predicció i SMP: <http://www.meteo.cat/prediccio/general>
- Predicció municipal: <http://www.meteo.cat/prediccio/municipal>
- Incidències viàries: <http://cit.transit.gencat.cat>
- Mobilitat: <http://www20.gencat.cat/portal/site/mobilitat>
- Consells d'autoprotecció per a la població: <http://interior.gencat.cat/ventades>

Si voleu consultar els valors dels llindars per a cadascuna de les comarques, ho podeu fer en el següent link <http://bit.ly/2z2RfKU>

Barcelona, dimarts 3 març 2020

12:19h

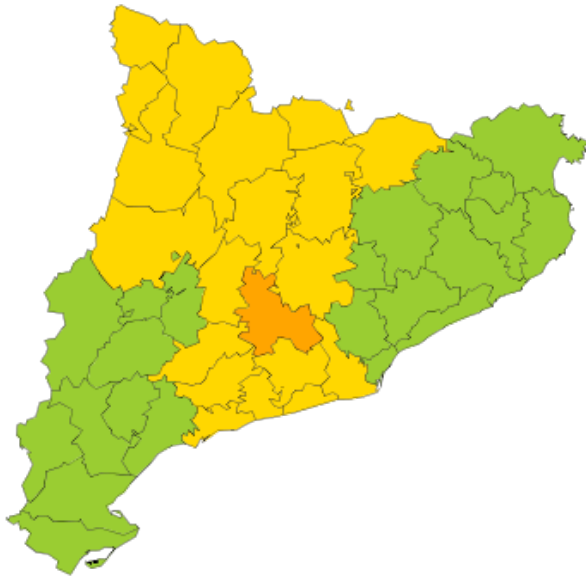


S'adjunten a continuació els mapes de perill per aquest episodi

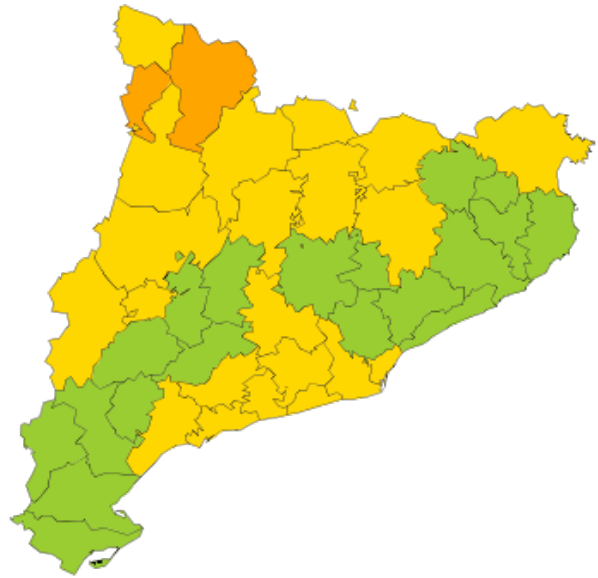
**Mapa Perill - Meteor: Vent (Data Emissió:03/03/2020 09:40)**

**Dia: 03/03/2020**

**De 12 a 18 hores**

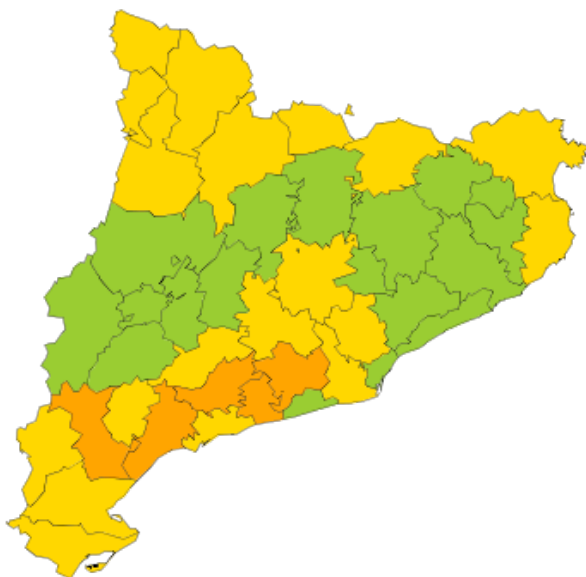


**De 18 a 24 hores**



**Dia: 04/03/2020**

**De 0 a 6 hores**



**De 6 a 12 hores**

