

26/02/2024

HORA: 11:45

AVISO DE RIESGOS METEOROLÓGICOS

El Centro de Coordinación de Emergencias de la Generalitat informa:

PLANES DE EMERGENCIA ACTIVADOS POR ALERTAS METEOROLÓGICAS:

- Plan Territorial de la CV

ALERTAS METEOROLÓGICAS (*)

CASTELLÓN

- ALERTA POR VIENTOS NIVEL NARANJA EN EL INTERIOR NORTE
- ALERTA POR VIENTOS NIVEL AMARILLO EN EL INTERIOR SUR Y TODO EL LITORAL
- ALERTA POR FENÓMENOS COSTEROS NIVEL AMARILLO EN TODA LA COSTA

VALENCIA

- ALERTA POR VIENTOS NIVEL AMARILLO EN EL INTERIOR NORTE Y LITORAL NORTE

ALICANTE

- ALERTA POR VIENTOS NIVEL AMARILLO EN TODO EL LITORAL


.....
(*) ALERTAS POR RIESGOS NIVEL AMARILLO: El peligro es bajo, pero los bienes y la población vulnerables o en zonas expuestas a los fenómenos meteorológicos adversos podrían sufrir algún impacto. Se aconseja que permanezcan atentos a las actualizaciones que se realicen.

- Documento elaborado por el Centro de Coordinación de Emergencias de la Generalitat (CCE) a partir de la predicción de AEMET. Se autoriza su uso y difusión citando al CCE como autor del mismo. Está disponible y actualizado en la web www.112cv.gva.es y en la App **GVA 112 Avisos** (disponible en Google Play y App Store)




26/02/2024

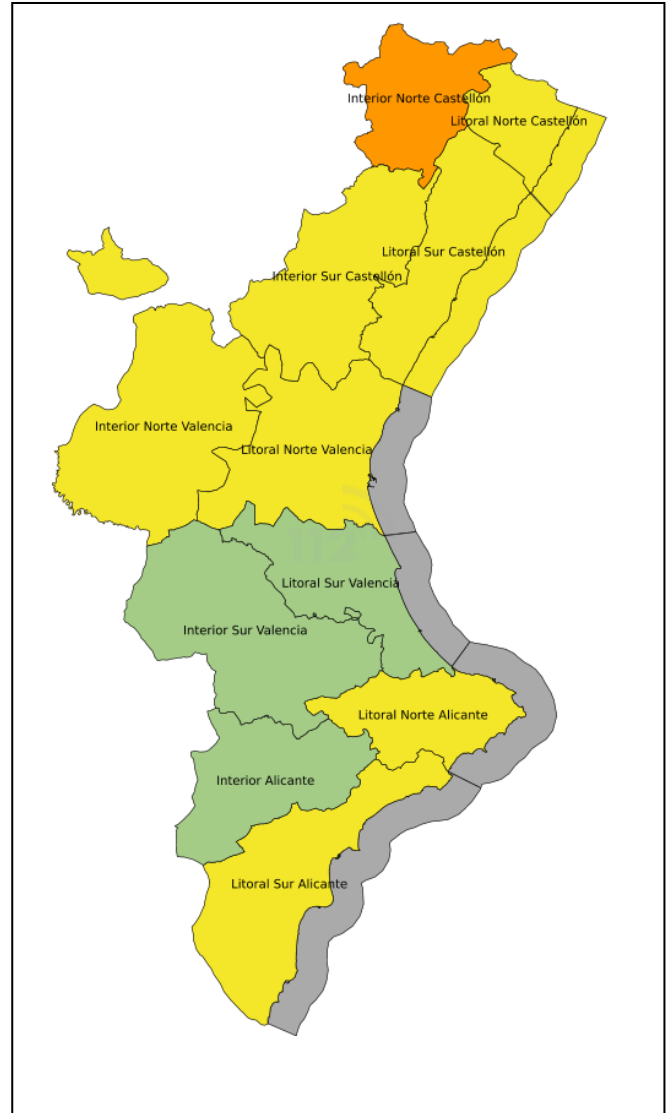
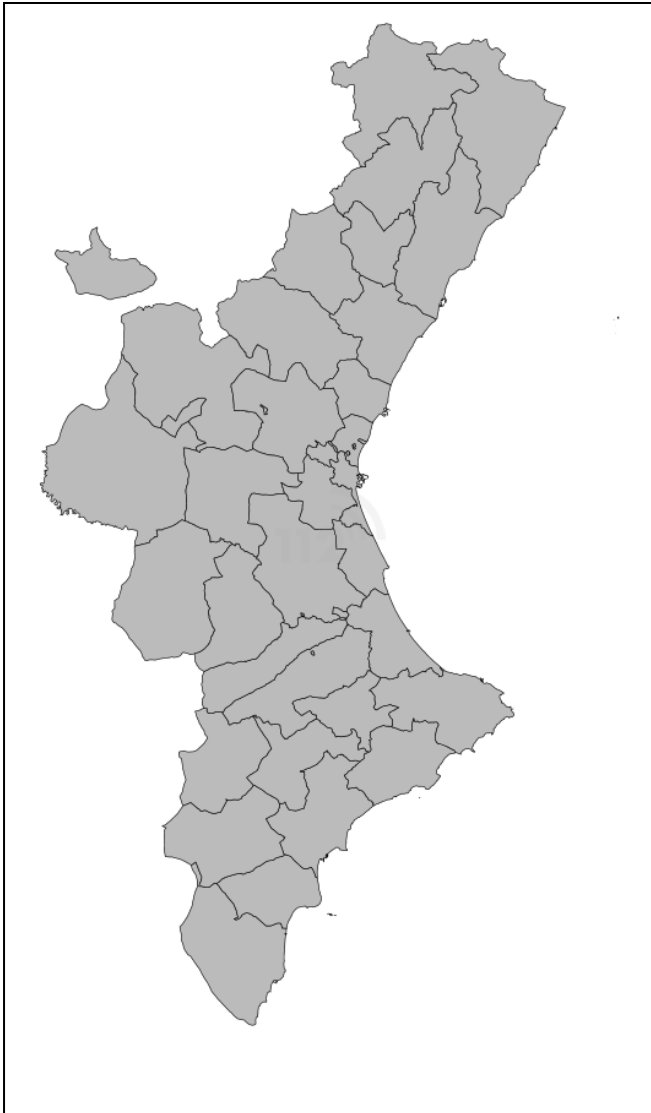
HORA: 11:45

EMERGENCIAS

Comarcas y municipios en
situación de emergencia 

ALERTAS ACTIVAS

Riesgo bajo 
Riesgo importante 
Riesgo extremo 



COMENTARIO ADICIONAL:

- Los vientos serán del noroeste. En el litoral sur de Alicante el aviso hace especial hincapié en la parte norte de la zona.
- Los fenómenos costeros tendrán viento del noroeste y norte de 50 a 60 km/h (fuerza 7).



26/02/2024

HORA: 11:45

AVÍS DE RISCOS METEOROLÒGICS

El Centre de Coordinació d'Emergències de la Generalitat informa:

PLANS D'EMERGÈNCIA ACTIVATS PER ALERTES METEOROLÒGIQUES:

- Pla Territorial de la CV

ALERTES METEOROLÒGIQUES (*)

CASTELLÓ

- ALERTA PER VENTS NIVELL TARONJA EN L'INTERIOR NORD
- ALERTA PER VENTS NIVELL GROC EN L'INTERIOR SUD I TOT EL LITORAL
- ALERTA PER FENÒMENS COSTANERS NIVELL GROC EN TOTA LA COSTA

VALÈNCIA

- ALERTA PER VENTS NIVELL GROC EN L'INTERIOR NORD I LITORAL NORD

ALACANT

- ALERTA PER VENTS NIVELL GROC EN TOT EL LITORAL

.....
(*) ALERTA PER RISCOS NIVELL GROC: El perill és baix, però els bens i la població vulnerables o en zones exposades als fenòmens meteorològics adversos podrien patir alguns impactes. S'aconsella que estiguen atents a les actualitzacions que es realitzen.

- Document elaborat pel Centre de Coordinació d'Emergències de la Generalitat (CCE) a partir de la predicció d'AEMET. S'autoritza el seu ús i difusió citant al CCE com a autor d'aquest. Està disponible i actualitzat en la web www.112cv.gva.es i en la App GVA 112 Avisos (disponible en Google Play y App Store)

26/02/2024

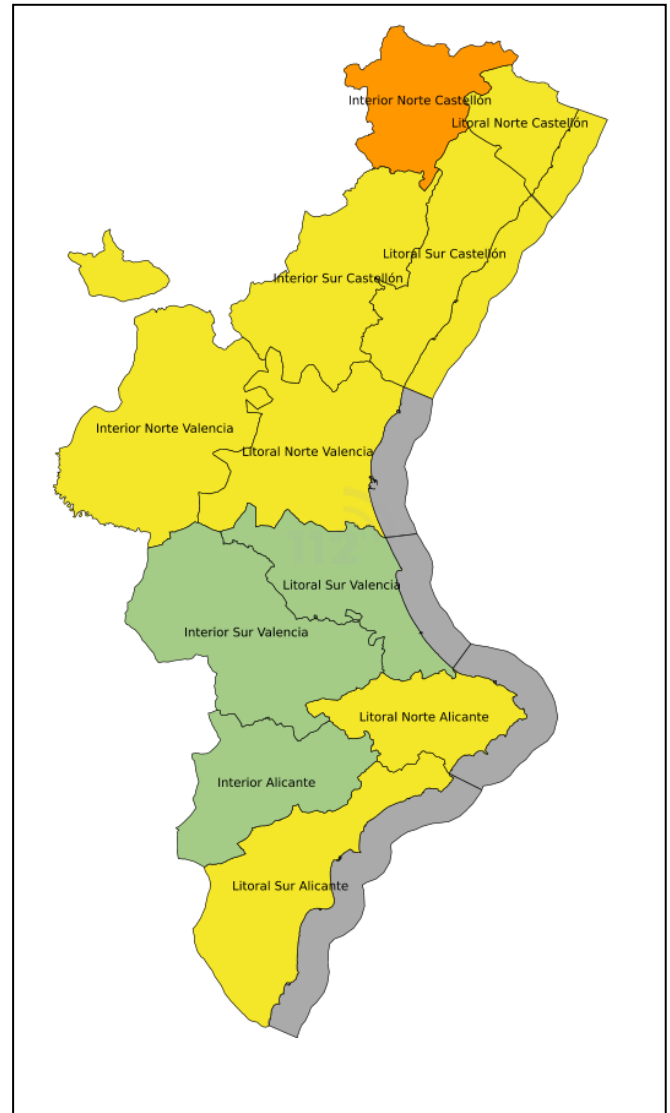
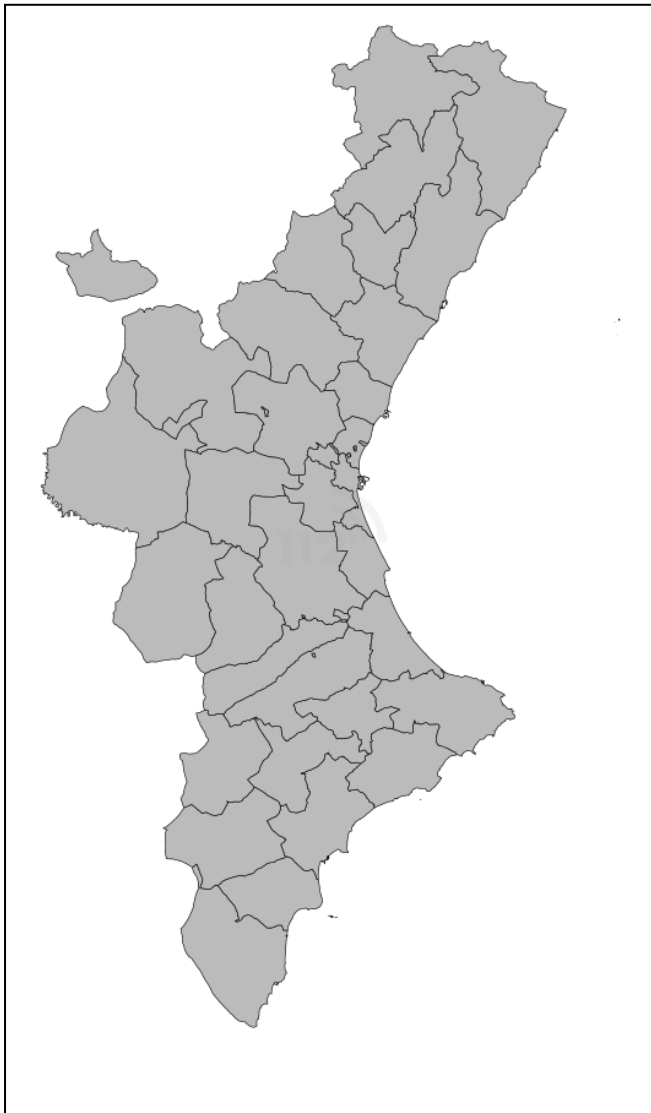
HORA: 11:45

EMERGÈNCIES

Comarques i municipis en
situació d'emergència ■

ALERTES ACTIVES

Risc baix ■
Risc important ■
Risc extrem ■



COMENTARI ADDICIONAL:

- Els vents seran del nord-oest. Al litoral sud d'Alacant l'avís fa especial ressó en la part nord de la zona.
- Els fenòmens costaners tindran vent del nord-oest i nord de 50 a 60 km/h (força 7).