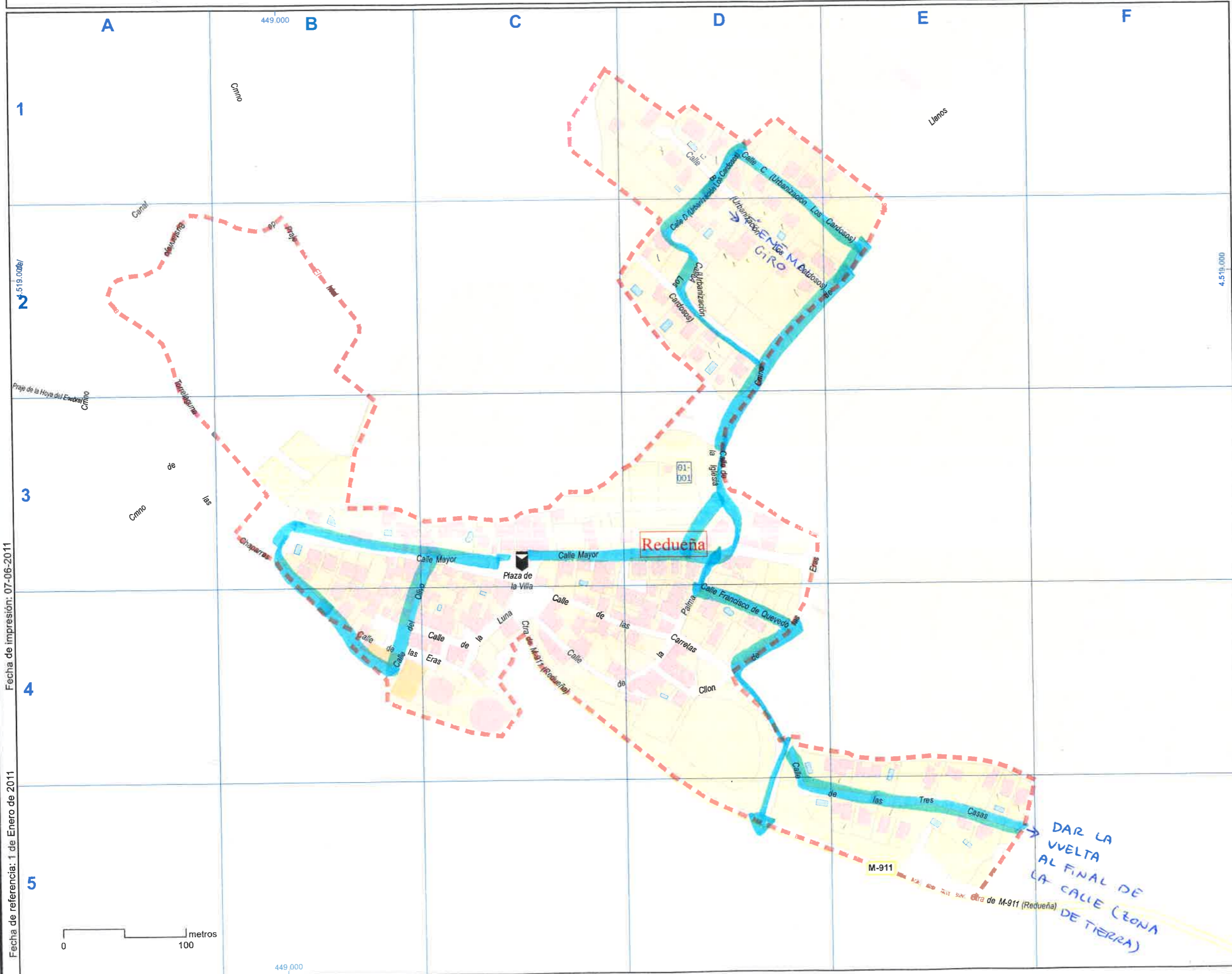








Callejero municipal de Redueña



Indice de calles

A (Urb. Los Cardosos), Calle	D-2
B (Urb. Los Cardosos), Calle	D-1, D-2, E-2
Bustarviejo a Torrelaguna, Cmno	A-2, A-3, B-1, B-2, B-3
C (Urb. Los Cardosos), Calle	D-1, D-2, E-2
Canal, Cmno	A-1, A-2, A-3, B-1
Carretas, Calle	C-4, D-4, D-5
Chaparras, Cmno	A-3, B-3
D (Urb. Los Cardosos), Calle	D-1, D-2
El Irial, Praje	B-2
Eras, Calle	B-3, B-4, C-4
Eras, Cilon	D-3, D-4
Francisco de Quevedo, Calle	D-3, D-4
Hoya del Enebral, Praje	A-2, A-3
Iglesia, Calle	D-3
Llanos, Cmno	D-2, D-3, E-1, E-2, F-1
Luna, Calle	B-4, C-4
M-911 (Redueña), Ctra	C-4, D-4, D-5, E-5, F-5
Mayor, Calle	B-3, C-3, D-3
Olivo, Calle	B-3, B-4, C-3
Palma, Calle	C-4, D-3, D-4
Tres Casas, Calle	D-4, D-5, E-5
Villa, Plaza	C-3, C-4

Leyenda

	Meco	perimetro y nombre de núcleo de población
	01-002	limite municipal; sección censal
	M-600	autopistas y autovías; carreteras principales
	M-618	carreteras secundarias; otras carreteras
		hospital; ayuntamiento; boca de metro
		línea de ferrocarril; estación



Fecha de impresión: 07-06-2011
 Fecha de referencia: 1 de Enero de 2011