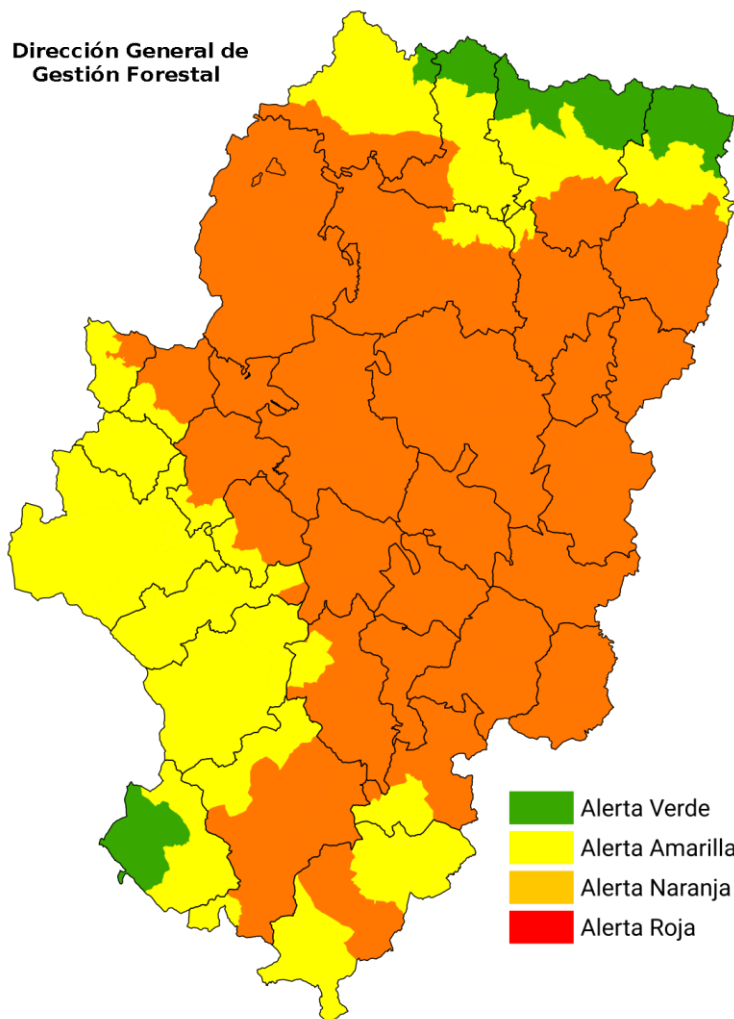


Dirección General de Gestión Forestal

Dirección General de Gestión Forestal



Situación sinóptica

Situación de masas de aire.

Alerta naranja de incendios

Zonas en alerta naranja hoy (14): Bajo Ebro Forestal, Maestrazgo, Mijares, Muelas de Alcubierre, Valmadrid y Zuera, Prepirineos Occidental y Oriental, Puertos de Beceite, Somontanos Occidental, Oriental y Sur, Turia y Valle del Ebro Agrícola.

Combustible muerto: muy alta e incluso total disponibilidad en la mayor parte de la región, principalmente en el centro y norte de la misma.

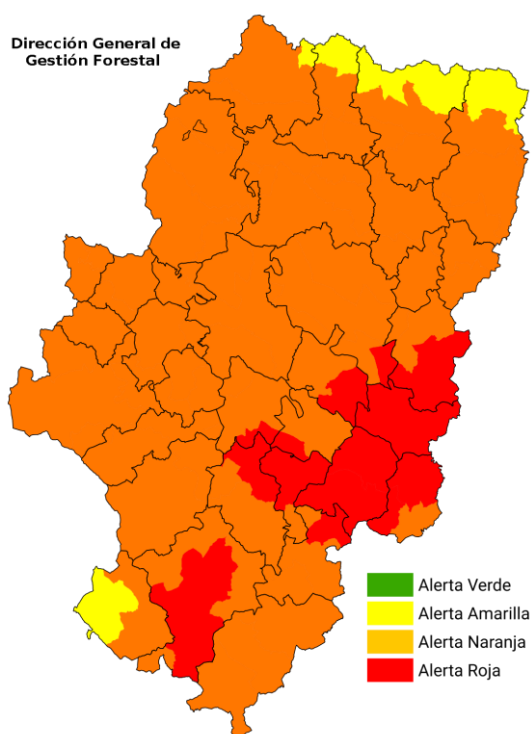
Propagación: son posibles incendios de alta intensidad en la mayor parte de la Comunidad, siendo la topografía y el viento los principales factores de propagación.

Posibilidad de tormentas: no se puede descartar alguna ocasional en la Ibérica y el Pirineo.

Nivel de alertas previstas para los próximos días

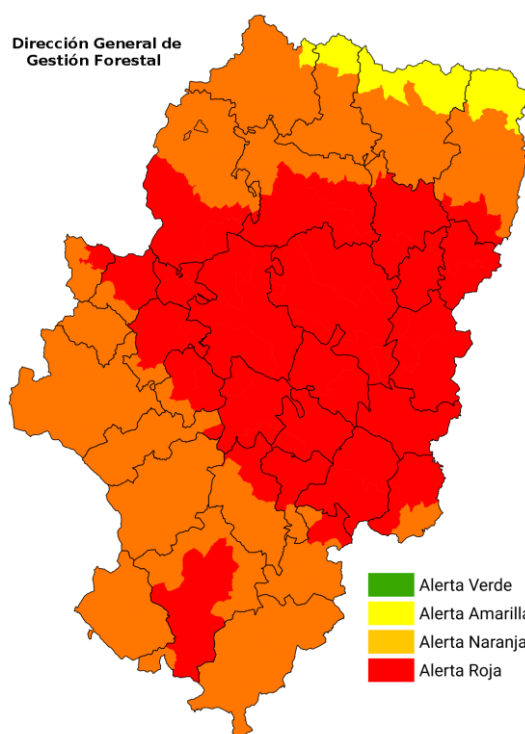
D+1: 17-06-2026

Dirección General de Gestión Forestal

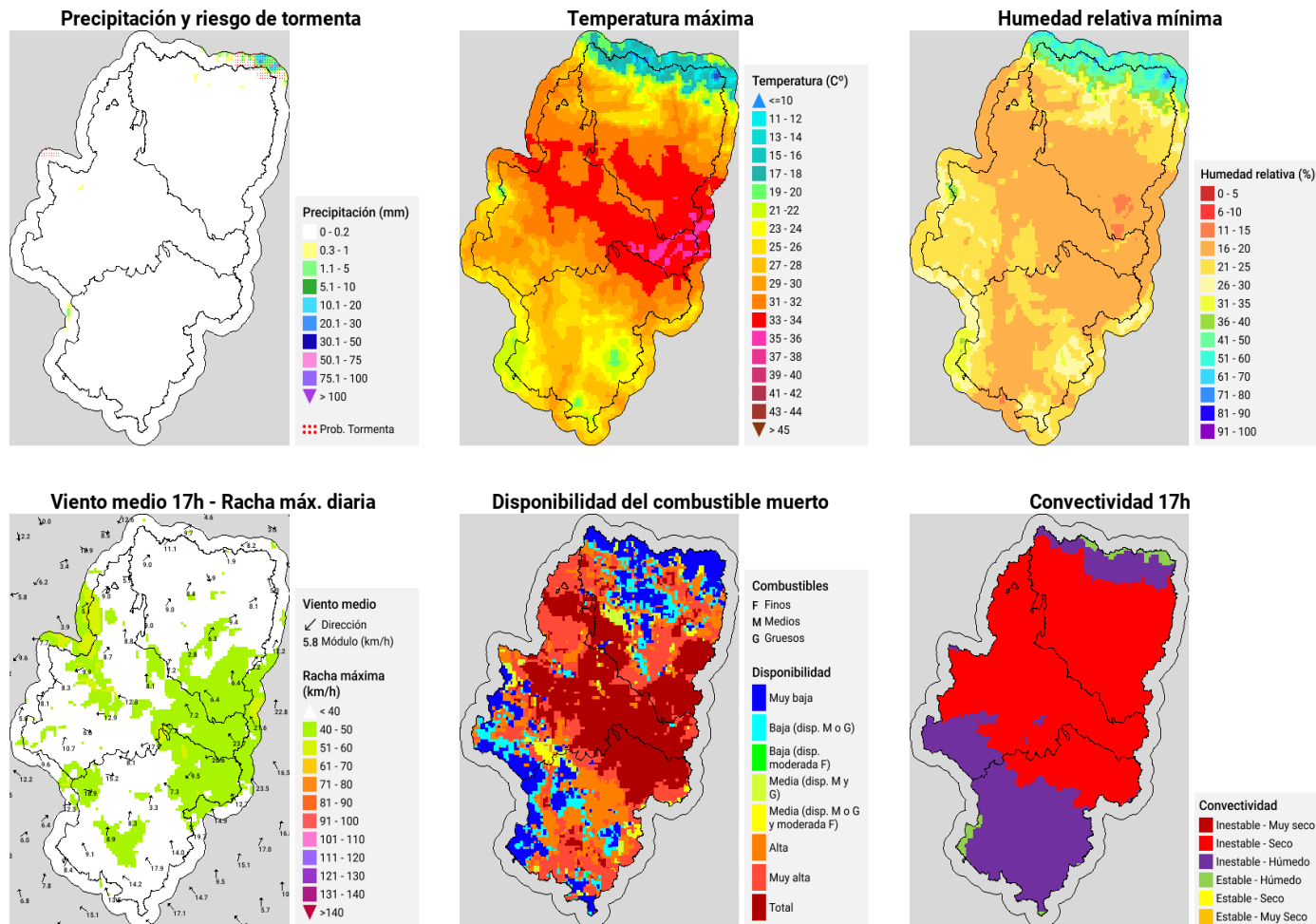


D+2: 18-06-2026

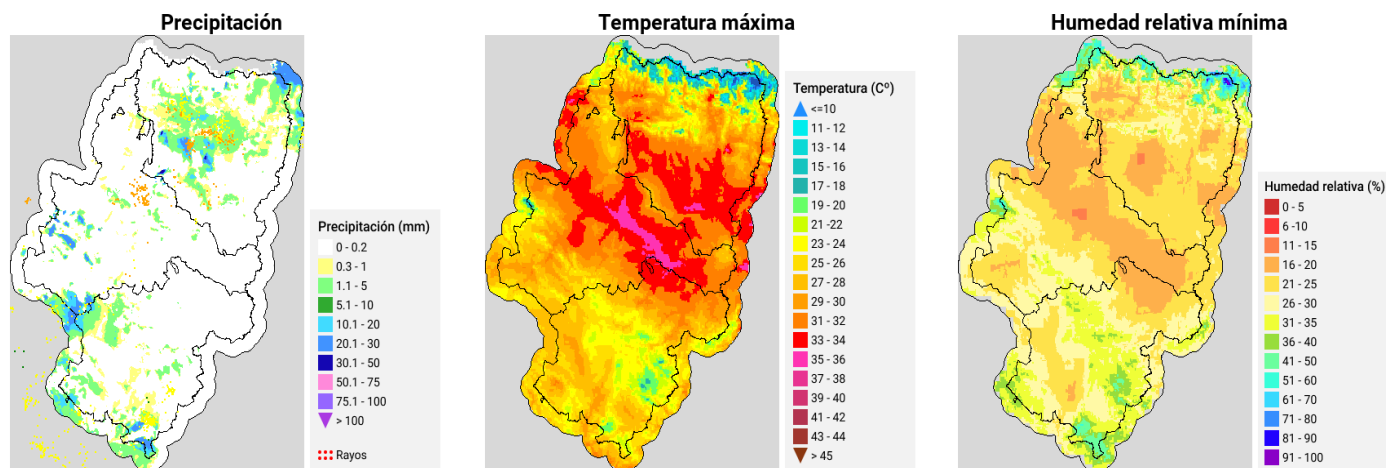
Dirección General de Gestión Forestal



Predicciones para hoy



Qué hemos tenido



Incendios acaecidos en las últimas horas (datos provisionales)

Peralta de Alcofea (H) (15/06/26): extinguido. Detección: llamada particular. Causa: naturales. Medios del Gobierno de Aragón: 1 director de brigada forestal terrestre, 1 brigada terrestre tipo 3 y 1 ATB bomberos.

Fraga (H) (15/06/26): extinguido. Detección: llamada particular. Superficie: 0.3 ha. Causa: accidente. Medios del Gobierno de Aragón: 1 APN DEB, 1 autobomba tipo 2, 1 brigada terrestre tipo 3 y 1 ATB bomberos.

Gurrea de Gállego (H) (15/06/26): extinguido. Detección: vigilante fijo. Medios del Gobierno de Aragón: 1 brigada helitransportada tipo 2, 1 APN DEB, 1 autobomba tipo 2, 1 helicóptero bombardero tipo 2, 1 director de brigada forestal terrestre, 1 director de brigada forestal helitransportada, 1 brigada terrestre tipo 3 y 1 ATB bomberos.

San Miguel del Cinca (H) (15/06/26): extinguido. Detección: llamada particular. Medios del Gobierno de Aragón: 1 APN DEB, 1 helicóptero bombardero tipo 3, 1 autobomba tipo 2, 1 brigada terrestre tipo 3, 1 director de brigada forestal helitransportada y 1 brigada helitransportada tipo 3.

Monzón (H) (15/06/26): estabilizado. Detección: vigilante fijo. Medios del Gobierno de Aragón: 1 aeronave de coordinación tipo 1, 2 helicópteros bombarderos tipo 3, 1 autobomba tipo 2, 6 directores de brigada forestal terrestre, 2 directores de brigada forestal helitransportada, 1 unidad de apoyo al PMA, 7 brigadas terrestres tipo 3 y 2 brigadas helitransportadas tipo 3.

Aínsa-Sobrarbe (H) (15/06/26): extinguido. Detección: llamada particular. Superficie: 0.01 ha. Causa: naturales. Medios del Gobierno de Aragón: 1 autobomba tipo 2, 1 director de brigada forestal terrestre y 1 brigada terrestre tipo 3.

Adahuesca (H) (15/06/26): extinguido. Detección: vigilante fijo. Medios del Gobierno de Aragón: 1 director de brigada forestal terrestre y 1 brigada terrestre tipo 3.

Almudévar (H) (15/06/26): extinguido. Detección: llamada particular. Medios del Gobierno de Aragón: 1 autobomba tipo 2, 1 director de brigada forestal terrestre, 1 brigada terrestre tipo 3 y 1 ATB bomberos.

Hoz y Costean (H) (14/06/26): controlado. Detección: vigilante fijo. Causa: accidente. Medios del Gobierno de Aragón: 5 helicópteros bombarderos tipo 3, 1 helicóptero bombardero tipo 2, 6 directores de brigada forestal terrestre, 2 personas de apoyo al PMA, 1 técnico director de extinción, 1 brigada helitransportada tipo 2, 1 avión anfibia tipo 2, 3 APN DEB, 1 aeronave de coordinación tipo 1, 1 conductor de apoyo al DE/PMA, 3 autobombas tipo 2, 1 ATB bomberos, 4 directores de brigada forestal helitransportada, 13 brigadas terrestres tipo 3 y 3 brigadas helitransportadas tipo 3.