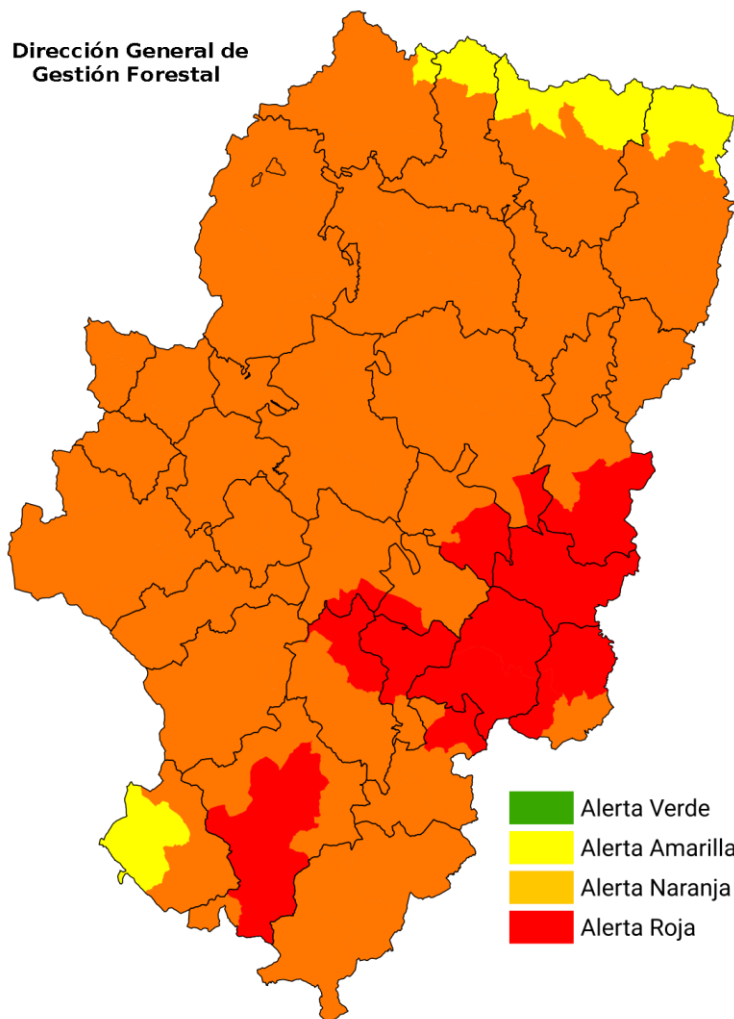


Dirección General de Gestión Forestal

Dirección General de Gestión Forestal



### Situación sinóptica

Situación de masas de aire.

### Alerta roja de incendios

Zonas en alerta roja hoy (3): Bajo Ebro Forestal, Somontano Sur y Turia. En el resto de la región predomina la alerta naranja, excepto en las zonas de meteoadvertencia de Montes Universales y Pirineo Axial que están en alerta amarilla.

Combustible muerto: muy alta e incluso total disponibilidad en casi toda la Comunidad.

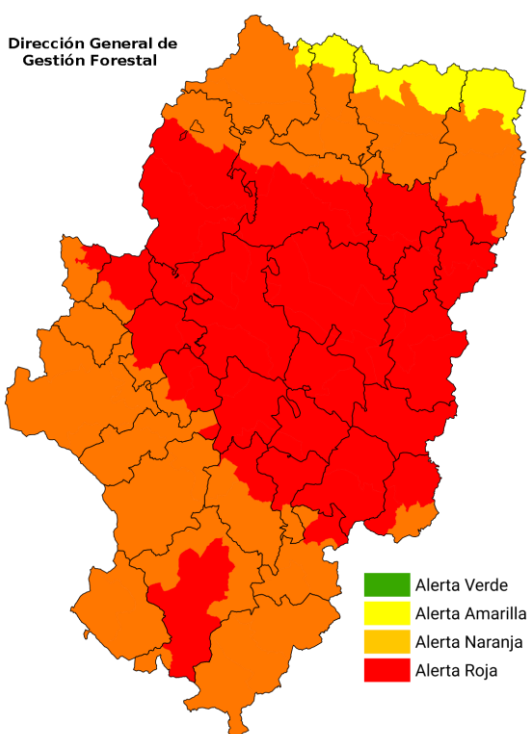
Propagación: son posibles incendios de alta intensidad en la mayor parte de la Comunidad, siendo la topografía y el viento los principales factores de propagación.

Posibilidad de tormentas: no se puede descartar alguna ocasional en la Ibérica y el Pirineo.

### Nivel de alertas previstas para los próximos días

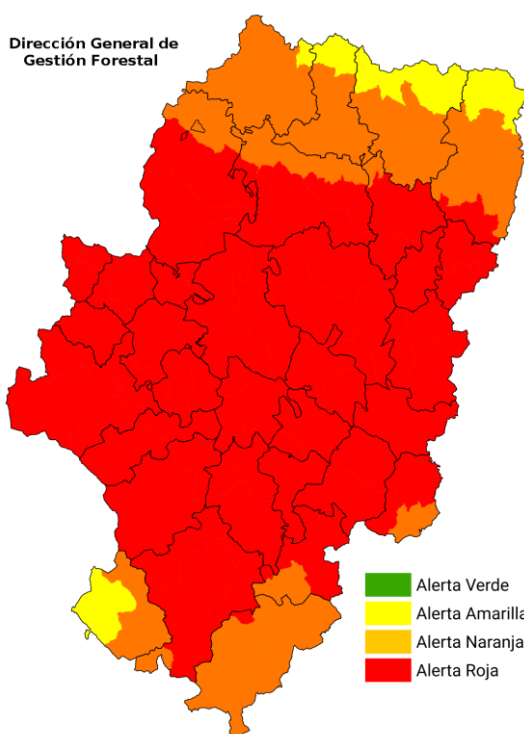
**D+1: 18-06-2026**

Dirección General de Gestión Forestal



**D+2: 19-06-2026**

Dirección General de Gestión Forestal



## Listado de municipios con nivel de Alerta ROJA

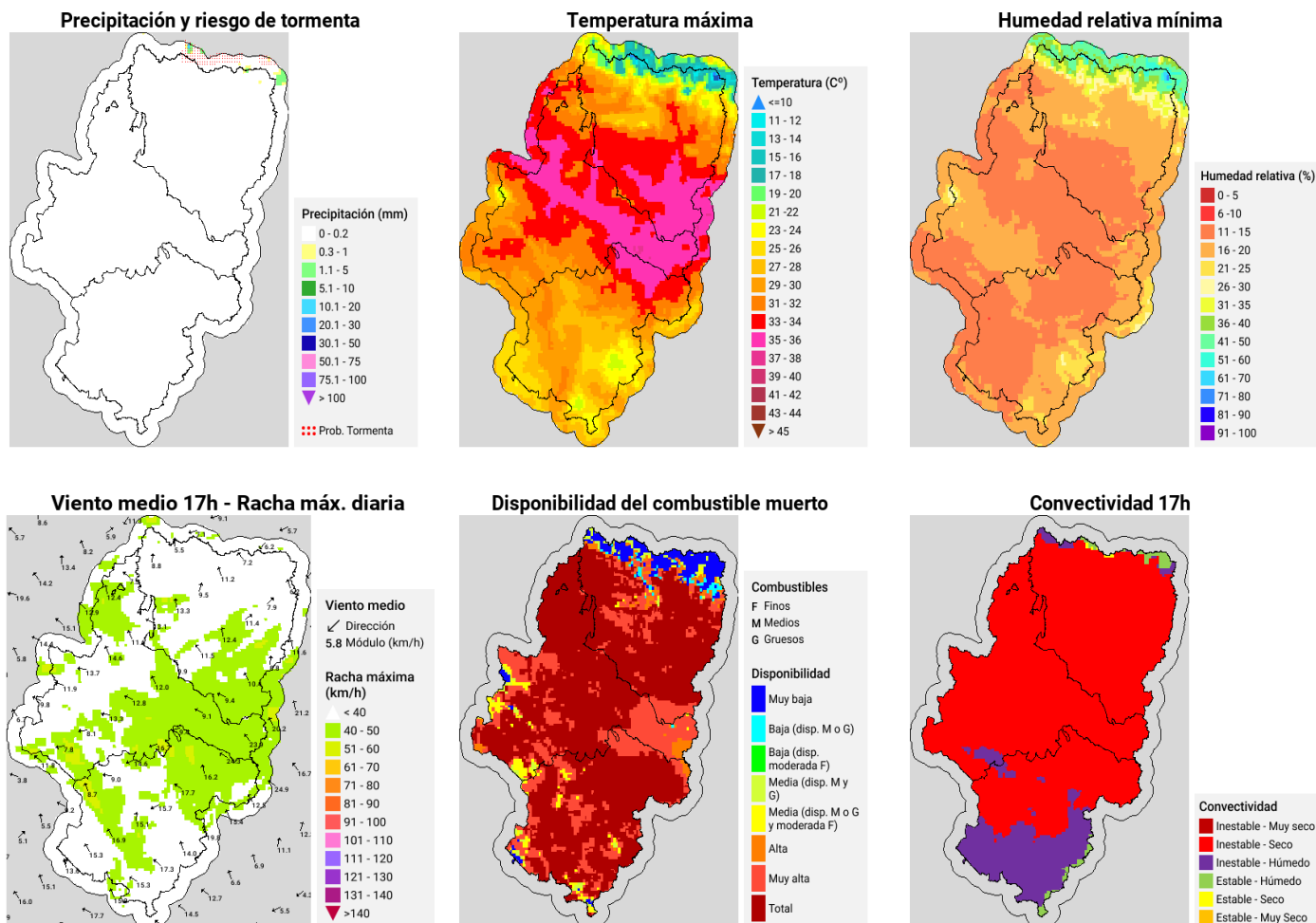
Aguaviva	Alacón	Albalate del Arzobispo	Alcaine	Alcañiz
Alcorisa	Alfambra	Alloza	Andorra	Arens de Lledó
Ariño	Belmonte de San José	Berge	Blesa	Calaceite
Calanda	Camañas	Cascante del Río	Caspe	Castellote
Castelserás	Celadas	Cella	Chiprana	Cortes de Aragón
Cretas	Crivillén	Cubla	Cuevas Labradas	Escatrón
Escorihuela	Estercuel	Fabara	Fayón	Fórnoles
Foz-Calanda	Fraga	Fuentes Calientes	Josa	La Cañada de Verich
La Cerollera	La Codoñera	La Fresneda	La Ginebrosa	La Mata de los Olmos
La Portellada	Las Parras de Castellote	Lécera	Libros	Lledó
Los Olmos	Maella	Mas de las Matas	Mazaleón	Mequinenza
Moneva	Monroyo	Muniesa	Nonaspe	Obón
Oliete	Orrios	Peñalba	Peralejos	Perales del Alfambra
Plou	Ráfales	Riodeva	Sástago	Seno
Teruel	Torre de Arcas	Torre del Compte	Torrecilla de Alcañiz	Torrente de Cinca
Torrevelilla	Valacloche	Valdealgofa	Valdeltormo	Valderrobres
Valjunquera	Villastar	Villel		

## Recordatorio Orden AGM/681/2023

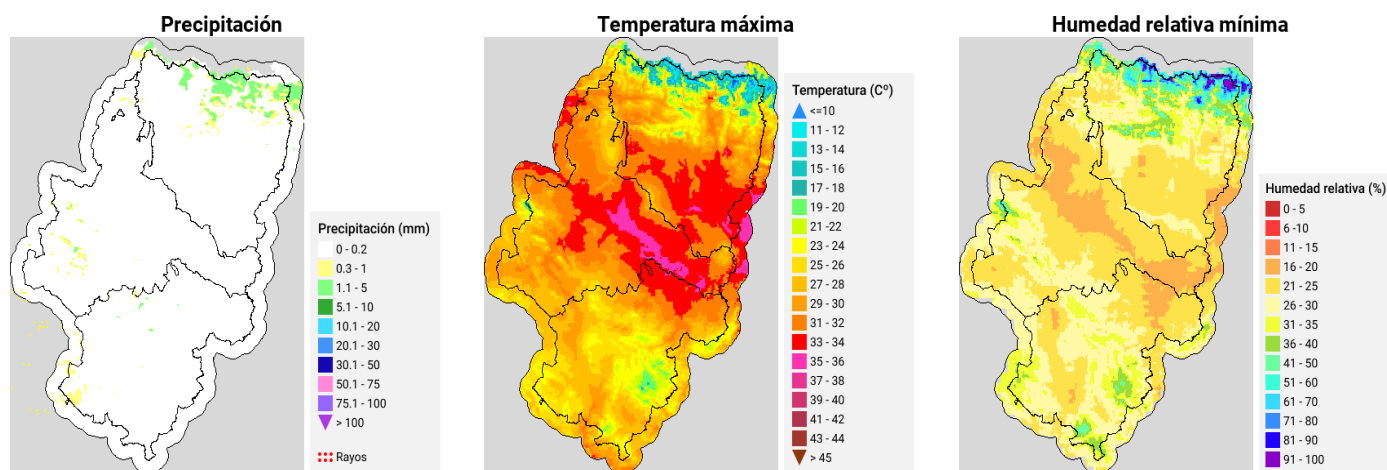
Niveles	Prohibiciones	Excepciones	Suspensiones temporales
Rojo	<ul style="list-style-type: none"> <li>● <b>Encender fuego</b> en espacios abiertos, en las áreas de descanso de la red de carreteras y en zonas recreativas y de acampada (incluidas las zonas habilitadas para ello).</li> <li>● <b>Utilización de maquinaria</b> y equipos en montes y en las áreas rurales situadas en una franja de 400 m alrededor de aquellos, cuyo funcionamiento pueda producir deflagración, chispas o descargas eléctricas.</li> <li>● Introducción y uso de <b>material pirotécnico</b>.</li> <li>● Arrojar o abandonar <b>objetos en combustión</b>.</li> </ul>	<p>Se autorizan:</p> <ul style="list-style-type: none"> <li>● <b>Actuaciones de reparación urgente</b> para el restablecimiento de servicios básicos en las condiciones fijadas en la <a href="#">Orden AGM/681/2023</a>.</li> <li>● La <b>utilización en suelo urbano de maquinaria y equipos</b> siempre que se utilicen a distancias superiores a 100 m respecto al terreno forestal, o se localicen en el interior de estancias de edificaciones cerradas con muros exteriores contruidos con materiales no combustibles.</li> <li>● <b>Uso de ahumadores en la apicultura</b>, fuera de la franja horaria comprendida entre las 12:00 y las 18:00 horas en las condiciones fijadas en la <a href="#">Orden AGM/681/2023</a>.</li> <li>● Las <b>labores de cosecha y empacado de cereal</b>. En el supuesto de que estas labores se ubiquen a menos de 400 metros de una superficie continua de monte, arbolada y arbustiva, superior a las 100 ha., se realizarán fuera de la franja horaria comprendida entre las 14:00 y 18:00 horas y se adoptarán las medidas fijadas en la <a href="#">orden AGM/681/2023</a> (disponibilidad de medios de extinción).</li> <li>● La <b>utilización de maquinaria agrícola</b> para la siega o recogida de cultivos forrajeros en verde, así como el resto de labores agrícolas habituales de mantenimiento de cultivos.</li> </ul>	<ul style="list-style-type: none"> <li>● <b>Se suspende cualquier autorización concedida para uso del fuego</b>; quemas agrícolas o usos culturales y/o recreativos.</li> <li>● <b>Se suspende cualquier autorización de pruebas deportivas y actos públicos</b> que se desarrollen en un entorno forestal, siempre y cuando la resolución que las autorice no haya previsto de forma expresa las condiciones concretas para su celebración en dicho nivel de alerta.</li> </ul>
Rojo Plus	<ul style="list-style-type: none"> <li>● Todas las del nivel Rojo.</li> <li>● Las que específicamente se determinen en la declaración de Rojo Plus.</li> </ul>	<ul style="list-style-type: none"> <li>● Se autorizan las actuaciones de <b>reparación urgente para el restablecimiento de servicios básicos</b> sobre infraestructuras básicas en las condiciones fijadas en la <a href="#">Orden AGM/681/2023</a>.</li> </ul>	<ul style="list-style-type: none"> <li>● <b>Todas las del nivel Rojo.</b></li> <li>● Pruebas deportivas, espectáculos pirotécnicos y otros eventos que puedan favorecer el inicio de un incendio forestal, salvo que dispongan de un plan específico de prevención de incendios aprobado por el Departamento competente en protección civil.</li> </ul>

Para más información, consultar la web oficial del Gobierno de Aragón: <https://www.aragon.es/-/incendios-forestales>

## Predicciones para hoy



## Qué hemos tenido



## Incendios acaecidos en las últimas horas (datos provisionales)

**Peralta de Alcofea (H) (15/06/26):** extinguido. Detección: llamada particular. Superficie: 0.15 ha. Causa: naturales. Medios del Gobierno de Aragón: 1 director de brigada forestal terrestre, 1 brigada terrestre tipo 3 y 1 ATB bomberos.

**Loporzano (H) (16/06/26):** extinguido. Detección: agente forestal. Superficie: 0.011 ha. Causa: naturales. Medios del Gobierno de Aragón: 1 autobomba tipo 2 y 1 APN.

**Sos del Rey Católico (Z) (16/06/26):** extinguido. Detección: agente forestal. Superficie: 0.05 ha. Medios del Gobierno de Aragón: 1 autobomba tipo 2, 2 directores de brigada forestal terrestre, 1 ATB bomberos y 1 brigada terrestre tipo 3.

**Sádaba (Z) (16/06/26):** extinguido. Detección: vigilante fijo. Superficie: 1.7 ha. Medios del Gobierno de Aragón: 1 brigada helitransportada tipo 2, 1 autobomba tipo 2, 1 helicóptero bombardero tipo 2, 1 director de brigada forestal terrestre, 1 director de brigada forestal helitransportada, 1 brigada terrestre tipo 3 y 1 APN.

**Murillo de Gállego (Z) (16/06/26):** extinguido. Detección: llamada particular. Medios del Gobierno de Aragón: 1 APN DEB, 1 autobomba tipo 2, 1 director de brigada forestal terrestre y 1 brigada terrestre tipo 3.

**Monzón (H) (15/06/26):** extinguido. Detección: vigilante fijo. Causa: accidente. Medios del Gobierno de Aragón: 1 aeronave de coordinación tipo 1, 3 helicópteros bombarderos tipo 3, 2 autobombas tipo 2, 8 directores de brigada forestal terrestre, 2 directores de brigada forestal helitransportada, 1 unidad de apoyo al PMA, 8 brigadas terrestres tipo 3 y 3 brigadas helitransportadas tipo 3.

**Almudévar (H) (15/06/26):** extinguido. Detección: llamada particular. Superficie: 3.5 ha. Medios del Gobierno de Aragón: 1 autobomba tipo 2, 1 director de brigada forestal terrestre, 1 brigada terrestre tipo 3 y 1 ATB bomberos.

**Hoz y Costean (H) (14/06/26):** extinguido. Detección: vigilante fijo. Causa: accidente. Medios del Gobierno de Aragón: 5 helicópteros bombarderos tipo 3, 1 helicóptero bombardero tipo 2, 13 directores de brigada forestal terrestre, 2 personal de apoyo al PMA, 1 técnico director de extinción, 1 brigada helitransportada tipo 2, 1 avión anfibia tipo 2, 3 APN DEB, 1 aeronave de coordinación tipo 1, 1 conductor de apoyo al DE/PMA, 3 autobombas tipo 2, 1 ATB bomberos, 4 directores de brigada forestal helitransportada, 13 brigadas terrestres tipo 3 y 3 brigadas helitransportadas tipo 3.