



VUELTA²⁰¹⁸ | GRAN PREMIO
ARAGÓN | TURISMO
DE ARAGÓN

LIBRO DE RUTA

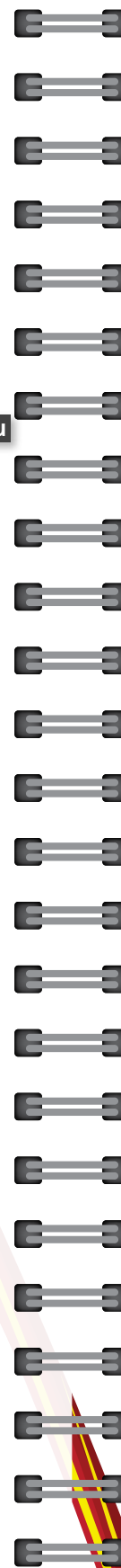


ARAGÓN
TURISMO



**GOBIERNO
DE ARAGÓN**

MAPA DE RECORRIDO



ETAPAS

FECHA	ETAPA	SALIDA	LLEGADA	KM	TIPO
11/5/2018	1	TERUEL	CASPE	180	LLANA
12/5/2018	2	HUESCA/UESCA	ZARAGOZA	194	LLANA
13/5/2018	3	SABIÑÁNIGO	CERLER	126	MONTAÑA

PUERTOS DE MONTAÑA

1ª ETAPA: TERUEL - CASPE

- Alto de San Just (km 57,7) 3ª categoría
- Alto del Castillo (km 180 meta) 3ª categoría

2ª ETAPA: HUESCA/UESCA - ZARAGOZA

- Alto de Alcubierre (km 135,7) 3ª categoría

3ª ETAPA: SABIÑÁNIGO - CERLER

- Alto de Petralba (km 16,1) 3ª categoría
- Alto de La Foradada (km 71,8) 3ª categoría
- Alto de Ampriu (km 126,5 meta) 1ª categoría

SPRINT ESPECIAL PUNTUABLE

1ª ETAPA: TERUEL - CASPE

- Utrillas (km 68,5)
- Alcañiz (km 151)

2ª ETAPA: HUESCA/UESCA - ZARAGOZA

- Tardienta (km 93,2)
- San Mateo de Gállego (km 161,2)

3ª ETAPA: SABIÑÁNIGO - CERLER

- Aínsa-Sobrarbe/L'Aínsa-Sobrarbe (km 51,7)
- Benasque/Benás (km 112,6)

Control antidoping: Se establecerá en línea de meta (zona de pódium) después de cada etapa.



¿QUIÉN DIJO QUE LA CERVEZA CON LIMÓN NO ES CERVEZA?

Patrocinador Oficial
**VUELTA 2018
ARAGÓN**
GRAN PREMIO TURISMO DE ARAGÓN



ORIGINAL
Ambar
LAGER PREMIUM QUALITY
**AMBAR
RADLER**

www.ambar.com    @cervezasambar

Ambar recomienda el consumo responsable. 2,5% Alc. Vol.

AGENDA SALIDA OFICIAL

10 MAYO 2018

- OFICINA PERMANENTE** AYUNTAMIENTO DE TERUEL. Plaza De La Catedral N° 1.
44.001 Teruel - Tel: 678 218 552
- 15:00 -19:30 H.** Entrega licencias, recogida de dorsales y acreditaciones.
16:00 H. Reunión organización, jurado técnico y prensa.
17:00 H. Reunión directores deportivos.
18:00 H. Reunión de jurado técnico.

11 MAYO 2018

- OF. PERM. SALIDA** AYUNTAMIENTO DE TERUEL. Plaza De La Catedral N° 1.
44.001 Teruel - Tel: 678 218 552
- OF. PERM. LLEGADA** ZONA DE PÓDIUM. Alto del Castillo.
50.700 Caspe - Tel: 678 218 552

12 MAYO 2018

- OF. PERM. SALIDA** PALACIO DE CONGRESOS. Avda Los Danzantes s/n.
22.005 Huesca - Tel: 678 218 552
- OF. PERM. LLEGADA** ZONA DE PÓDIUM. Pablo Ruiz Picasso.
50.018 Zaragoza - Tel: 678 218 552

13 MAYO 2018

- OF. PERM. SALIDA** PIRENARIUM. Avda del Ejercito, 27.
22.600 Sabiñánigo - Tel: 678 218 552
- OF. PERM. LLEGADA** ZONA DE PÓDIUM. Alto del Ampriu.
Benasque - Tel: 678 218 552

SALA DE PRENSA: ZONAS DE LLEGADA

Bienvenido al bienvivir

Viajar empieza con B



Somos especialistas en,
Costas, Islas, Cruceros
Caribe, Grandes Viajes ...

AGENCIA OFICIAL
Vuelta ARAGÓN 2018

Marqués de Valladares, 4 | VIGO | 986 22 17 00 | ciclismo@bthetravelbrand.com

B the travel brand

PPO COORDENADAS

1ª ETAPA: TERUEL - CASPE

- TERUEL SALIDA PPO: 40° 20' 36.69" N / 1° 06' 40.27" O
- CASPE LLEGADA PARKING: 41° 13' 32.35" N / 0° 01' 44.01" O

2ª ETAPA: HUESCA/UESCA - ZARAGOZA

- HUESCA/UESCA SALIDA PPO: 42° 07' 53.11" N / 0° 24' 10.92" O
- ZARAGOZA PARKING: 41° 40' 17.55" N / 0° 53' 58.20" O

3ª ETAPA: SABIÑÁNIGO - CERLER

- SABIÑÁNIGO SALIDA PPO: 42° 30' 19.44" N / 0° 21' 31.37" O
- CERLER/AMPRIU PARKING: 42° 33' 45.90" N / 0° 34' 07.34" E

SPRINTS ESPECIALES



Ayuntamiento
de Utrillas



Ayuntamiento
de Tardienta



Ayuntamiento de
Ainsa-Sobrarbe



Ayuntamiento
de Alcañiz



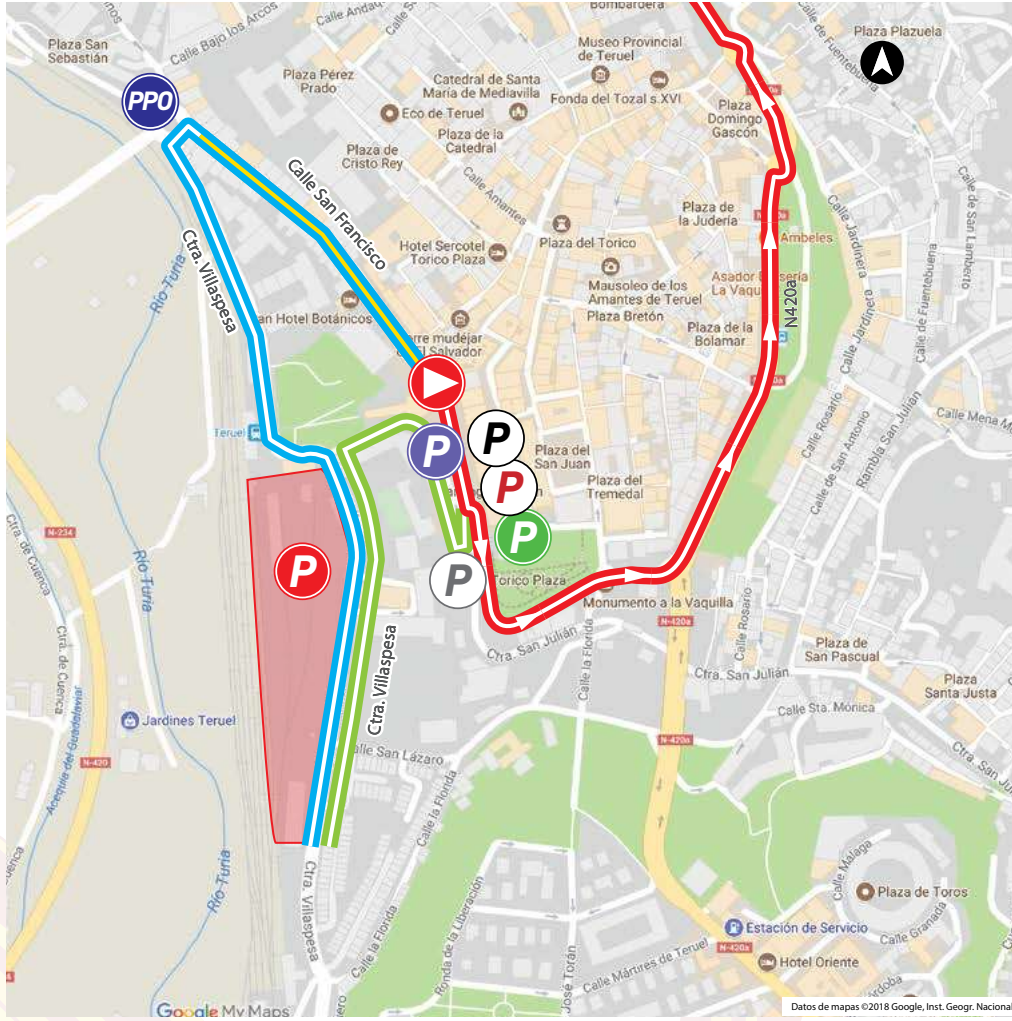
Ayuntamiento
de San Mateo
de Gállego



Ayuntamiento
de Benasque

SALIDA

SALIDA TERUEL



- Salida (Pº de Ovalo)
- Recorrido
- Acceso coches equipos
- Acceso corredores
- Coches orden salida
- Punto paso obligatorio
- Parking equipos
- Parking prensa
- Parking organización
- Parking caravana
- Parking Invitados
- Parking FCSE

LLEGADA

LLEGADA CASPE - ALTO DEL CASTILLO



- Meta Premio de Montaña
- Recorrido
- Acceso parking
- Parking organización
- Parking dirección
- Parking equipos
- Parking prensa
- Parking caravana
- Parking Invitados
- Parking FCSE

DATOS DE LA ETAPA

CONTROL DE FIRMAS Y PRESENTACIÓN DE EQUIPOS: en monumento Paseo del Óvalo de 10,15 a 11,35 h.

LLAMADA DE CORREDORES: A las 11,45 h.

SALIDA NEUTRALIZADA: A las 11,55 h.

RECORRIDO NEUTRALIZADO: 5 Km. Saliendo del Paseo del Óvalo, se sigue por Ronda de Amberes, dirección Carretera de Alcañiz, rotonda autovía Mudéjar, paso por debajo de autovía se sigue por Ctra.N-420A

SALIDA LANZADA: KM 0. A la altura del punto kilométrico 585 de la N-420 (La Casica)

EN LA N-240 TODOS LOS CRUCES DE ACCESOS Y SALIDAS DE POBLACIONES ESTÁN SEÑALIZADOS CON BOLARDOS EN EL CENTRO Y EXTREMOS DE LA VÍA, SEÑALIZADOS POR BANDERAS AMARILLAS

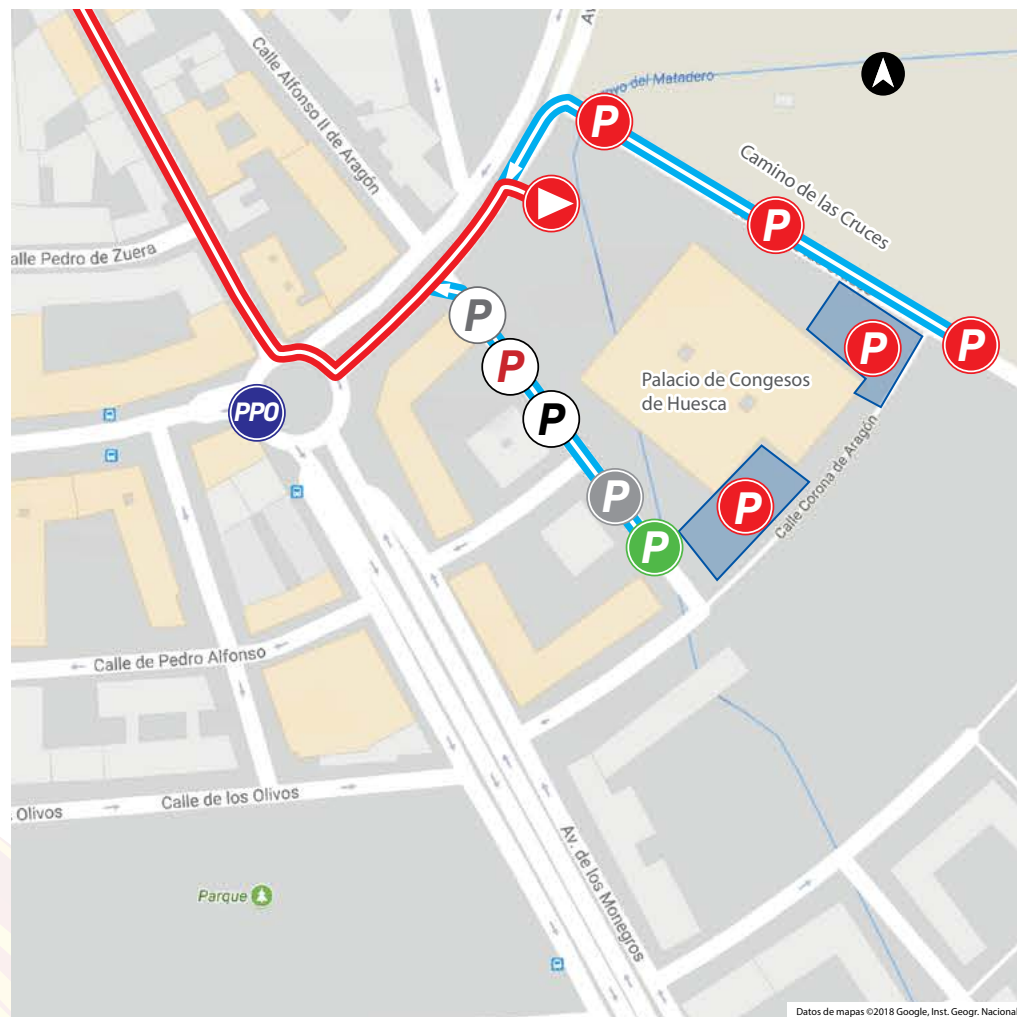
ALTITUD	KILÓMETROS		ITINERARIO	HORARIO PREVISTO		
	RECORRIDOS	A RECORRER		39 km/h	41 km/h	43 km/h
910	0,0	180,0	Salida lanzada La Casica km 585 de la N-420	12:05	12:05	12:05
918	1,1	178,9	Desvío a la dcha. dirección Alcañiz por N-420	12:06	12:06	12:06
943	5,7	174,3	VILLALBA BAJA se sigue recto por N-420	12:13	12:13	12:12
992	14,1	165,9	Cruce entrada Peralejos seguir recto	12:26	12:25	12:24
1045	22,8	157,2	Cruce de Alfambra seguir recto por N-420	12:40	12:38	12:36
1170	32,4	147,6	Cruce Perales de Alfambra seguir recto por N-420	12:54	12:52	12:50
1265	39,8	140,2	Cruce Fuentes Calientes seguir recto por N-420	13:06	13:03	13:00
1260	49,8	130,2	COMIENZA PUERTO DE SAN JUST 1244m	13:21	13:17	13:14
1408	57,7	122,3	PUERTO SAN JUST 3ª CATEGORÍA . 1405 m	13:33	13:29	13:25
1360	58,3	121,7	TÚNEL de SAN JUST. (ILUMINADO) BAJADA PRONUNCIADA	13:34	13:30	13:26
988	65,5	114,5	BARRIADA DEL SUR. Seguir recto por N-420 PRECAUCIÓN a 100 m giro pronunciado a la izda.	13:45	13:40	13:36
958	68,5	111,5	PRECAUCIÓN Travesía de Utrillas dos giros pronunciados a la dcha. UTRILLAS SPRINT ESPECIAL BONIFICABLE A 100 m una vez pasado el Sprint PRECAUCIÓN giro pronunciado a la izda.	13:50	13:45	13:40
853	72,1	107,9	Rotonda giro a la dcha. dirección Montalbán por N-420	13:55	13:50	13:45
844	74,3	105,7	MONTALBÁN	13:59	13:53	13:48
1097	85,1	94,9	Cruce Castel de Cabra seguir recto pasa a ser N-211	14:15	14:09	14:03



ALTITUD	KILÓMETROS		ITINERARIO	HORARIO PREVISTO		
	RECORRIDOS	A RECORRER		39 km/h	41 km/h	43 km/h
962	100,1	79,9	COMIENZA ZONA AVITUALLAMIENTO	14:39	14:31	14:24
963	101,9	78,1	FIN ZONA DE AVITUALLAMIENTO	14:41	14:34	14:27
626	116,6	63,4	ALCORISA	15:04	14:55	14:47
442	132,4	47,6	CALANDA	15:28	15:18	15:09
323	146,7	33,3	Rotonda. Desvío a la derecha a Avenida Zaragoza. Sólo por la derecha.	15:50	15:39	15:29
359	147,6	32,4	ALCAÑIZ. PRECAUCIÓN Giro a la dcha. a Ronda Teruel. Giro a la izda a C/ Repollés García	15:52	15:41	15:30
334	151,0	29,0	ALCAÑIZ Avda. de Aragón SPRINT ESPECIAL (BONIFICABLE). A 200 m, una vez pasado el Sprint, PRECAUCIÓN Giro pronunciado a la dcha. Rotonda sólo por la izda. A Paseo Andrade. Rotonda solo por la dcha a N-211 dirección Caspe.	15:57	15:45	15:35
179	174,9	5,1	Cruce de Chiprana se sigue recto dirección Caspe	16:34	16:20	16:09
130	175,6	4,4	Giro a la derecha, entrada Caspe por Adidas - seguir recto	16:35	16:21	16:10
111	177,3	2,7	CASPE. Giro a la derecha a Avda. Chiprana COMIENZA PUERTO SUBIDA AL CASTILLO, rotonda a la dcha. Avda. Joaquín Costa, se sigue por Avda. de Maella.	16:37	16:24	16:12
177	179,1	0,9	Giro a la izda. C/ Olivera. COMIENZA ASCENSIÓN FINAL A META	16:40	16:27	16:14
200	179,8	0,2	Corredores giro a la izda. RECTA DE META. Vehículos y motos, toman desvío a la derecha PARKING DE VEHÍCULOS DE EQUIPO Y ORGANIZACIÓN.	16:41	16:28	16:15
200	180,0	0,0	META CASPE ALTO DEL CASTILLO (BONIFICABLE) PREMIO DE MONTAÑA 3ª CAT.	16:41	16:28	16:16

SALIDA

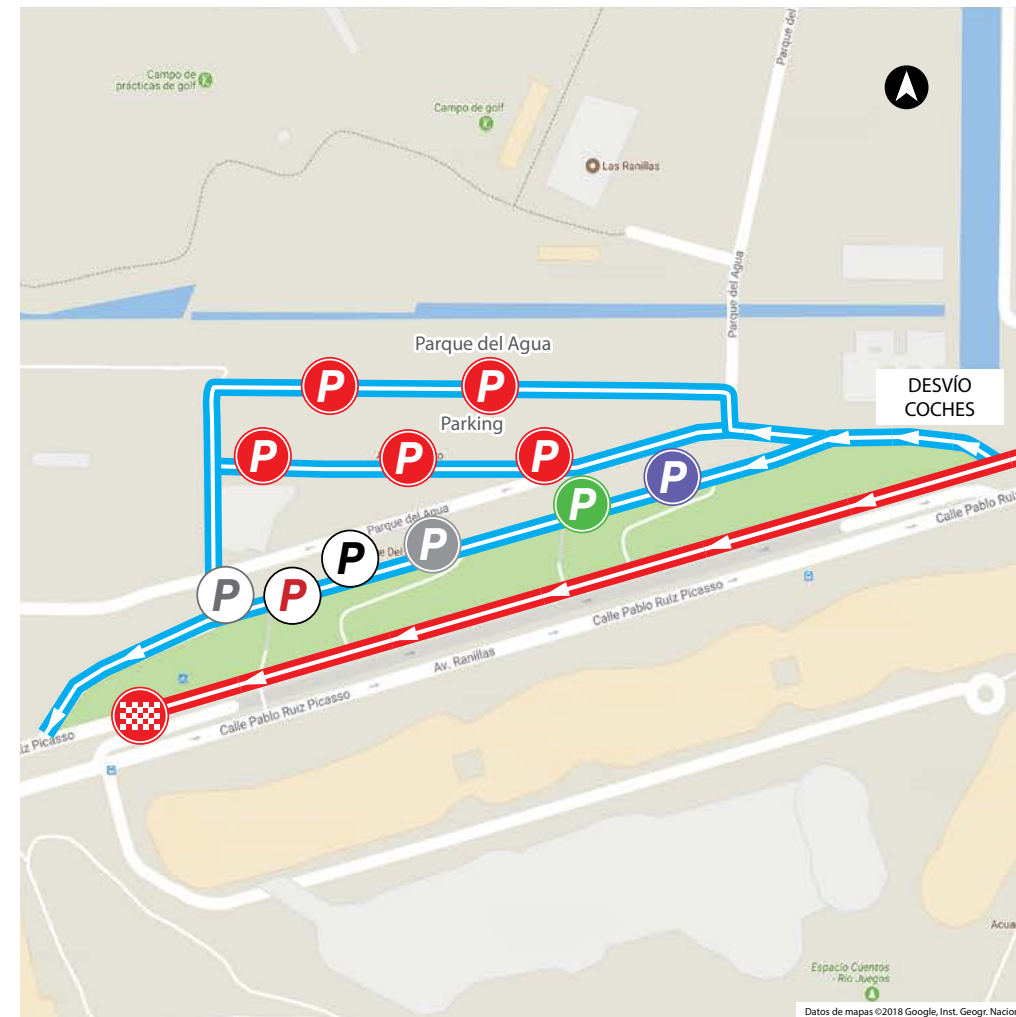
SALIDA HUESCA/UESCA












-  Salida
-  Parking equipos
-  Parking FCSE
-  Recorrido
-  Parking prensa
-  Punto paso obligatorio
-  Acceso parking
-  Parking caravana
-  Parking organización
-  Parking Invitados
-  Parking dirección

LLEGADA

LLEGADA ZARAGOZA



-  Meta
-  Parking equipos
-  Parking FCSE
-  Recorrido
-  Parking prensa
-  Parking caravana
-  Acceso parking
-  Parking organización
-  Parking Invitados
-  Parking dirección

DATOS DE LA ETAPA

CONTROL DE FIRMAS: Palacio de Congresos de Huesca, Avda. de los Danzantes de Huesca s/n **10,30 a 11,15 h.**

LLAMADA DE CORREDORES: A las **11,25 h.**

SALIDA NEUTRALIZADA: A las **11,35 h.**

RECORRIDO NEUTRALIZADO: **4,1 Km.** Saliendo de Palacio de Congresos de Huesca, giro a la dcha, Avda. de Monegros Plza. De Santa Clara, C/Cabestany, C/Cavia, giro a la izda. Avda. Martínez de Velasco, giro a la dcha. Avda. De Juan XXIII, Avda. La Paz, Avda. del Doctor Artero.

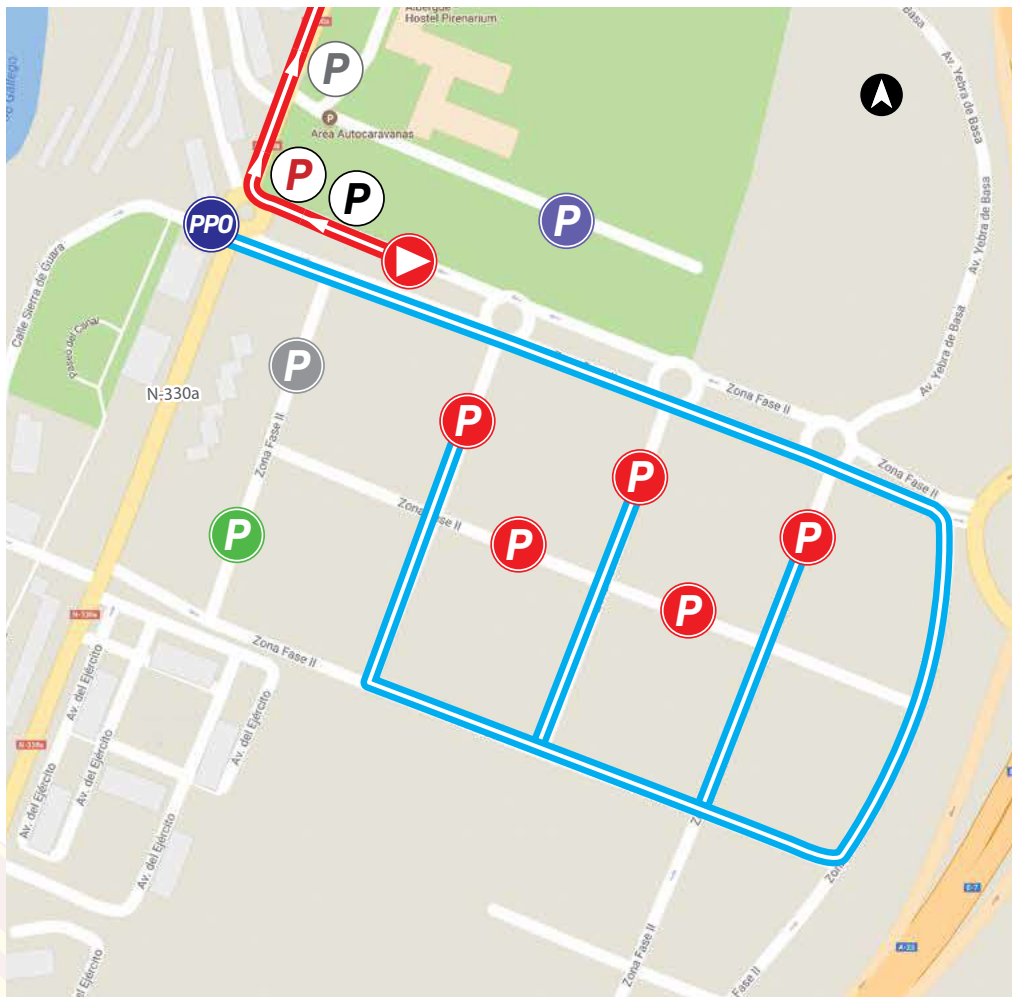
SALIDA LANZADA: KM 0. En carretera A-132 Centro de Arte y Naturaleza de Huesca, CDAN

ALTITUD	KILÓMETROS		ITINERARIO	HORARIO PREVISTO		
	RECORRIDOS	A RECORRER		39 km/h	41 km/h	43 km/h
490	0,0	194,0	Salida lanzada en rotonda del Centro de Arte y Naturaleza (CDAN)	11:45	11:45	11:45
506	12,1	181,9	Giro a la dcha. dirección Bolea, Loarre por A-1206	12:03	12:02	12:01
625	17,7	176,3	Puente sobre el río Sotón PRECAUCIÓN	12:11	12:10	12:09
776	26,0	168,0	LOARRE	12:25	12:22	12:21
592	32,3	161,7	AYERBÉ en el paso de población cruce con carretera Jaca -Huesca seguir recto	12:34	12:32	12:30
461	40,6	153,4	BISCARRUÉS	12:47	12:44	12:41
428	44,1	149,9	ARDISA	12:52	12:49	12:46
438	47,4	146,6	Giro a la izda. dirección Puendeluna por CV- 811	12:57	12:54	12:51
318	67,4	126,6	Giro a la izda. dirección Gurrea de Gállego por A-1209	13:28	13:23	13:19
324	68,0	126,0	GURREA DE GÁLLEGO	13:29	13:24	13:19
341	77,2	116,8	Giro a la izda. dirección Huesca N-330	13:43	13:37	13:32
397	85,8	108,2	ALMUDÉVAR a la salida Giro a la dcha. dirección Tardienta	13:57	13:50	13:44
383	93,2	100,8	TARDIENTA SPRINT ESPECIAL BONIFICABLE	14:08	14:01	13:55
331	105,5	88,5	ALMUNIENTE	14:27	14:19	14:12
328	109,7	84,3	PRECAUCION Giro a la dcha a Avda. Flumen. GRAÑÉN Salida de la población rotonda giro a la dcha. dirección Robles A-1213	14:33	14:25	14:18

ALTITUD	KILÓMETROS		ITINERARIO	HORARIO PREVISTO		
	RECORRIDOS	A RECORRER		39 km/h	41 km/h	43 km/h
404	121,0	73,0	ROBLES / COMIENZA ZONA DE AVITUALLAMIENTO DURANTE 2,5 Km A la salida de la población giro a la izda. dirección Alcubierre por A-1211	14:51	14:42	14:33
453	129,0	65,0	ALCUBIERRE COMIENZA PUERTO	15:03	14:53	14:45
625	135,7	58,3	ALTO DE MONTAÑA ALCUBIERRE 3ª CATEGORÍA	15:13	15:00	14:54
423	143,7	50,3	LECIÑENA. Al final de la población giro dcha. direc. San Mateo / Zuera	15:26	15:15	15:05
269	159,3	34,7	Rotonda EN DESCENSO giro a la dcha. dirección San Mateo de Gállego	15:50	15:38	15:27
267	160,0	34,0	Entrada a SAN MATEO DE GÁLLEGO	15:51	15:39	15:28
285	161,2	32,8	S. MATEO DE GÁLLEGO. SPRINT SPECIAL BONIFICABLE	15:53	15:40	15:29
284	166	28	PRECAUCIÓN Giro a la Izda. dirección Zuera	16:00	15:48	15:37
270	167,0	27,0	ZUERA	16:01	15:49	15:38
249	178,9	15,1	VILLANUEVA DE GÁLLEGO	16:20	16:06	15:54
257	180,7	13,3	DESVÍO A LA DCHA, dirección Zaragoza para incorporación a autovía	16:23	16:09	15:56
237	184,0	10,0	En autovía tomamos los dos carriles del lado dcho. a Zaragoza	16:28	16:14	16:01
223	190,1	3,9	ENTRADA A ZARAGOZA. Tomamos carril dcho. de Autovía y giramos a la Dch. C/ Ronda de Boltaña seguimos rectos ATENCIÓN CRUZAMOS 7 ROTONDAS ANTES DE LLEGAR A RECTA DE META	16:37	16:23	16:10
214	191,0	3,0	ROTONDA CON VÍAS DEL TRANVÍA, 3 ÚLTIMOS Km A META	16:38	16:24	16:11
200	192,5	1,5	DOS ROTONDAS SEGUIDAS CON ACCESO A AUTOVÍA SEGUIMOS RECTO	16:41	16:26	16:13
199	193,2	0,8	ROTONDA PABELLÓN SIGLO XXI SEGUIMOS RECTO	16:42	16:27	16:14
200	193,6	0,4	GIRO A LA DCH. A RECTA DE META. Vehículos de Organización, Coches de Equipo y todas las Motos, TODOS POR LA DERECHA A PARKING DE VEHÍCULOS	16:42	16:28	16:15
201	194,0	0,0	Avda. de Pablo Ruiz Picasso LÍNEA DE META DE ZARAGOZA. BONIFICABLE	16:43	16:28	16:15

SALIDA

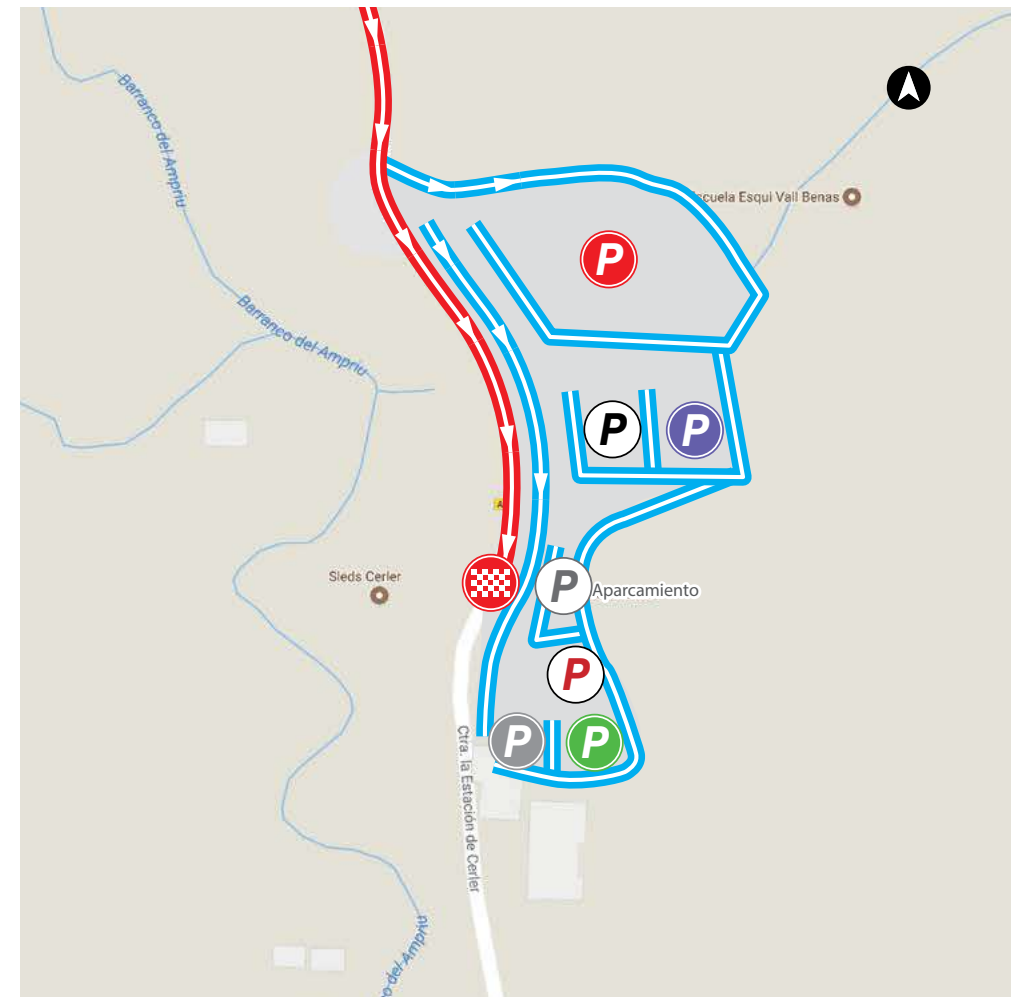
SALIDA SABIÑÁNIGO



-  Salida
-  Parking equipos
-  Parking FCSE
-  Recorrido
-  Parking prensa
-  Punto paso obligatorio
-  Acceso parking
-  Parking caravana
-  Parking organización
-  Parking Invitados
-  Parking dirección

LLEGADA

LLEGADA CERLER - ALTO DEL AMPRIU



-  Meta
-  Parking equipos
-  Parking FCSE
-  Recorrido
-  Parking prensa
-  Acceso parking
-  Parking caravana
-  Parking organización
-  Parking Invitados
-  Parking dirección

DATOS DE LA ETAPA

CONTROL DE FIRMAS: Parque Temático Pirearium de 11,35 a 12,20 h.

LLAMADA DE CORREDORES: A las 12,30 h.


SALIDA NEUTRALIZADA: A las 12,40 h.

RECORRIDO NEUTRALIZADO: 5 Km. Saliendo del parque PIREARIUM, por Avda. del Ejército, Rotonda Avda. de Huesca se sigue recto, a 500 metros giro a la dcha. C/Serrablo dirección carretera de Biescas a la N-260, seguimos por esta vía hasta KM 0 **SITUADO EN LA N-330 UNA VEZ PASADO EL PUENTE SOBRE EL RÍO GÁLLEGO a 100m SE COLOCARÁ EL Km 0**

SALIDA LANZADA: KM 0. Carretera Nacional N-330 cien metros después de pasar puente sobre Río Gállego.

ALTITUD	KILÓMETROS		ITINERARIO	HORARIO PREVISTO		
	RECORRIDOS	A RECORRER		39 km/h	41 km/h	43 km/h
781	0,0	126,6	Salida lanzada KM 0, situado a 100 m una vez pasado al puente sobre el río Gállego en N-330	12:50	12:50	12:50
793	1,4	125,2	Rotonda desvío a la dcha. dirección Fiscal -Boltaña N-260	12:52	12:52	12:52
905	9,9	116,7	COMIENZA PUERTO DE PETRALBA	13:06	13:05	13:04
1219	16,1	110,5	ALTO DE PETRALBA 3ª CATEGORÍA	13:16	13:15	13:14
1200	17,1	109,5	TÚNEL DE PETRALBA 2,6 KM (ILUMINADO)	13:18	13:17	13:15
1025	21,1	105,5	TÚNEL DE BARROY 170 m (ILUMINADO)	13:25	13:23	13:21
762	25,2	101,4	FISCAL Giro a la derecha dirección Boltaña - Aínsa	13:31	13:29	13:27
643	39,0	87,6	TÚNEL DE BALUPOR 2. 276 m (ILUMINADO)	13:55	13:51	13:48
642	40,0	86,6	TÚNEL DE BALUPOR 1. 357 m (ILUMINADO)	13:56	13:53	13:50
599	44,4	82,2	BOLTAÑA	14:04	14:00	13:56
537	51,7	74,9	AÍNSA SPRINT ESPECIAL BONIFICABLE	14:16	14:11	14:07
667	61,5	65,1	TÚNEL DE ARRO 425 m (ILUMINADO)	14:32	14:27	14:22
1007	71,8	54,8	ALTO DE LA FORADADA 3ª CATEGORÍA	14:49	14:43	14:37
1007	72,4	54,2	FORADADA DEL TOSCAR	14:50	14:44	14:38
666	78,5	48,1	TÚNEL DE CAMPO 740 m (ILUMINADO)	15:00	14:53	14:47
664	80,2	46,4	CAMPO	15:03	14:56	14:50
785	91,7	34,9	SEIRA	15:22	15:14	15:07
853	93,8	32,8	TÚNEL DE VENTAMILLO 158 m (ILUMINADO)	15:26	15:18	15:10

ALTITUD	KILÓMETROS		ITINERARIO	HORARIO PREVISTO		
	RECORRIDOS	A RECORRER		39 km/h	41 km/h	43 km/h
880	97,7	28,9	EL RUN	15:32	15:24	15:16
1080	108,6	18,0	ERISTE	15:51	15:41	15:32
1159	112,6	14,0	BENASQUE/BENÁS SPRINT ESPECIAL BONIFICABLE	15:57	15:47	15:38
1220	114,5	12,1	Rotonda giro a la dcha. 1ª salida COMIENZA PUERTO DE MONTAÑA AMPRIU	16:03	15:52	15:43
1575	118,4	8,2	CERLER	16:15	16:03	15:53
1747	123,1	3,5	CURVA PELIGROSA PRECAUCIÓN	16:29	16:15	16:04
1930	126,6	0,0	META ALTO DE CERLER AMPRIU (ARAMÓN) BONIFICABLE EL ALTO DE MONTAÑA 1ª CAT. SE PUNTUARÁ EN LA MISMA LÍNEA DE META Vehículos de Organización, Coches de Equipo y todas las Motos, DEBEN TOMAR AL LADO IZQUIERDO EL PASILLO DESVÍO DE COCHES	16:39	16:24	16:12



Tel: 976 548 885 - 678 218 552
info@vueltaaragon.es
www.vueltaaragon.es



Federación Aragonesa de Ciclismo
Avda. José Atarés, 101 - Semisótano, 50018 - Zaragoza
Tel: 976 730 248 - Fax: 976 730 733
info@vueltaaragon.es - www.aragonciclismo.com

