

CLUB de MONTAÑA
Mendigoizale taldea
Erreniega-Ardoi

AYUNTAMIENTO DE NOÁIN
Valle de Elorz





Inscripciones:

Ángel  626.049.379
noainmonte@gmail.com

<https://forms.gle/BiLySASZkvdUXAHr9>







Cimas nevadas de la cabecera del valle de Mintxate vistas desde Peñablanca (o Kakueta) (Foto: Asier Navas. Mendikat.net)

 HURRENGO ZEHARKALDIA 









 PRÓXIMA TRAVESÍA 

 **Uztároz – Peñablanca (Kakueta) – Sta.Bárbara – Vidángoz** 









 Data: 2026ko martxoaren 28an, larunbata
 Irteera ordua: 7:00 (Noain) 7:15 (Zizur)

 Fecha: Sábado 28 marzo de 2026.
 Hora de salida: 7:00 (Noáin) 7:15 (Zizur)

Ibilbidearen ezaugarriak:

-  - Iraupena: 7 ordu inguru.
-  - Gutxi gorabeherako ibilbidea: 17,5 km
-  - Igoera metatua: 860 m, inguru.
-  - Jaitsiera metatua: 935 m, inguru.
-  - Zailtasuna: Ertaina (**MIDE: 2 3 2 4**)
-  - Kotak: hasiera: 840 m / gehienez: 1583 m (Peñablanca/Kakueta) / amaiera eta gutxi.: 765 m
-  - Mendi ertainako ekipamendua.
-  Hamaiketakoa mendian. Bazkaria Bidankozen, Danielna tabernan.

Características del recorrido:

-  - Duración del recorrido: 7 h. aprox.
-  - Recorrido aprox.: 17,5 km
-  - Ascenso acumulado aprox.: 860 m
-  - Descenso acumulado aprox.: 935 m
-  - Dificultad: Media (**MIDE: 2 3 2 4**)
-  - Cotas: ini.: 840 m / máx.: 1583 m (Peñablanca/Kakueta) / fin y mín.: 765 m
-  - Equipo para montaña media.
-  Almuerzo en el monte. Comida en Vidángoz, en el bar Danielna.

ELORTZIBAR
SERVICIOS DEPORTIVOS S.L.



www.polideportivonoain.es



Izena ematea
Inscripción



Autobusaren kostua 7 € (diruz lagunduta) Coste del autobús 7 € (subvencionado)
Ez Elorz bailarako bizilagunak 10 € No vecinos del Valle de Elorz 10 €