

# PASEOS GUIADOS

## POR LOS SENDEROS APADRINADOS

Nuestro término municipal de Hoz de Jaca cuenta con un gran número de senderos utilizados desde antaño como accesos a fincas, pastos para el ganado o zonas forestales como aprovechamiento de leña.

Senderos casi desaparecidos para el fin por el que fueron creados, aunque vivos en nuestra memoria, que hoy, a través del Proyecto APADRINA TU SENDERO se pone en marcha su recuperación, involucrando a los propios habitantes de Hoz de Jaca en el mantenimiento, señalización y buen estado, dando a conocer a través de ellos el patrimonio cultural y material del municipio.

A partir de este proyecto surgen los PASEOS TURÍSTICOS mediante la combinación de varios senderos apadrinados, con el objeto de poner en valor la cultura, historia, tradiciones y la gran biodiversidad que atesora este territorio.

## PASEOS GRATUITOS

JULIO 2022							AGOSTO 2022						
L	M	X	J	V	S	D	L	M	X	J	V	S	D
			1	2	3		1	2	3	4	5	6	7
4	5	6	7	8	9	10	8	9	10	11	12	13	14
11	12	13	14	15	16	17	15	16	17	18	19	20	21
18	19	20	21	22	23	24	22	23	24	25	26	27	28
25	26	27	28	29	30	31	29	30	31				

EL PUNTO DE SALIDA PARA TODOS LOS PASEOS SERÁ EN LA OFICINA DE TURISMO-TIROLINA

- PASEO 1** Artica - Canarellas | 30 julio  
Hora de salida: 10:00 h. | Duración: 3 h.
- PASEO 2** Barranco de San Lorenzo | 13 agosto  
Hora de salida: 10:00 h. | Duración: 3 h.
- PASEO 3** Cochata - San Chuan | 20 agosto  
Horario: 10:00 h. | Duración: 3 h.
- PASEO 4** La Arguala | 27 agosto  
Horario: 10:00 h. | Duración: 3 h.

## MÁS INFORMACIÓN:

Tel. 658 674 260  
info@aragonea.com  
www.hozdejaca.es






AYUNTAMIENTO DE HOZ DE JACA

# PASEOS GUIADOS



## POR LOS SENDEROS APADRINADOS

Hoz de Jaca  
2022

 2,5 Km  30 DE JULIO 2022  10:00 - 13:00 H

El paseo se coge en la curva de Badiecho, donde se inicia también el camino de Santa Elena. Recorreremos parte del sendero del Monte hasta llegar a la indicación del sendero de Artica. Ascenderemos por las Canarellas y de vuelta por el sendero del Monte, nos desviaremos y subiremos por el sendero de Radasins disfrutando las impresionantes vistas de los robles centenarios y el Mirador de Cenisarruebo. Seguiremos hasta Hoz por el sendero de El Viaral.

### ARTICA - CANARELLAS

 3,5 Km  13 DE AGOSTO 2022  10:00 - 13:00 H

El paseo se inicia en la parte oeste de la población, ascendiendo por el sendero de los cotones y admirando sus vistas hacia el pantano, seguimos dirección El Pueyo llegando hasta el Barranco de San Lorenzo. Tras cruzar el barranco ascenderemos por el sendero de El Chuncar hasta coger la PR HU 92 Panticosa-Hoz (también conocido como el camino de Frazacoz) dirección Hoz. Finalmente se toma el sendero de Sestas y Las Cecilias para terminar en la población.

### BARRANCO DE SAN LORENZO

 2,5 Km  20 DE AGOSTO 2022  10:00 - 13:00 H

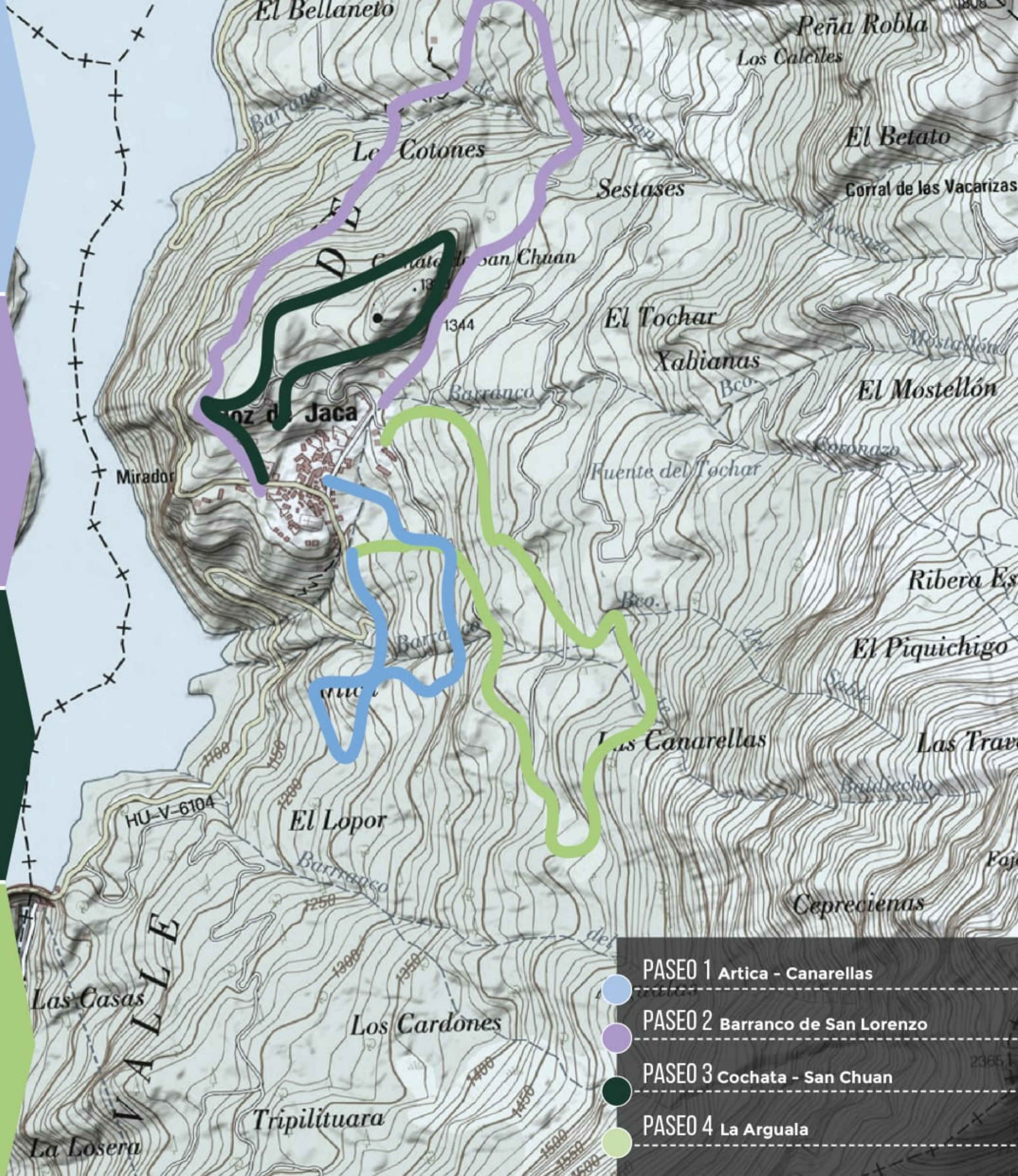
El paseo se inicia en el sendero de Los Cotones hasta el magnífico mirador sobre el pantano. Continuaremos por Los Cotones hasta el desvío de las antenas. Seguiremos por la pista de los coronazos hasta coger el desvío a la izquierda bien señalado (denominado los Pacos) que nos adentrará en el sendero de Las Sayetas, recorriéndolo hasta llegar a la pista de Sabocos. Continuamos hacia la derecha hasta tomar el desvío del punto limpio y descender hacia Hoz por el sendero de Sopellana.

### COCHATA - SAN CHUAN

 3,3 Km  27 DE AGOSTO 2022  10:00 - 13:00 H

El paseo se inicia en la parte este de Hoz. Desde la pista deportiva ascendemos por el sendero de El Fital hasta la indicación de inicio del sendero Costaciron que nos conducirá a la pista de Las Planas. Continuando dirección sur hasta el sendero de Alimuciecho y después La Arguala, tras el cual, se retoma la pista de Las Planas, descendiendo por la ripa hasta coger el sendero del Viaral y por último el sendero de La Solicha hasta el Puente Vicen de Hoz de Jaca.

### LA ARGUALA



-  PASEO 1 Artica - Canarellas
-  PASEO 2 Barranco de San Lorenzo
-  PASEO 3 Cochata - San Chuan
-  PASEO 4 La Arguala