



## COMUNICAT DE SITUACIÓ DE PREALERTA DEL VENTCAT

Es comunica que en base a les previsions meteorològiques emeses pel Servei Meteorològic de Catalunya i a les afectacions que es preveu que se'n puguin derivar, correspon posar el Pla especial d'emergències per risc de vent a Catalunya (VENTCAT) en fase de Prealerta.

Segons informa el Servei Meteorològic de Catalunya, es preveu episodi de vents per al proper divendres i matinada de dissabte que afectarà el Pirineu, Prepirineu i les demarcacions de Lleida, Tarragona i Penedès. L'afectació de major intensitat es preveu per a divendres en el període de 6 a 12h (TU).

El vent bufarà de component oest. Al Pirineu el lliandar d'avís és probable que se superi a cotes altes. El lliandar representatiu que es pot superar a nivell de Catalunya és de ratxa màxima > 25 m/s. La distribució geogràfica del fenomen dins la zona avisada es preveu de caràcter extens.

Aquest avís ja s'ha fet arribar als grups vinculats.

La situació de risc contemplada en aquest comunicat es donarà per finalitzada, sense necessitat d'una comunicació de tancament per part del CECAT, un cop acabi el període meteorològic especificat; sempre i quan no s'actualitzi la informació amb una nova comunicació.

Cal recordar que la situació de Prealerta no comporta l'activació de cap pla d'emergència.

Podeu consultar les actuacions a fer, els consells i les recomanacions per als municipis a l'enllaç <http://bit.ly/28XQxSN>

### **Per obtenir més informació:**

- Predicció i SMP: <http://www.meteo.cat/predicccio/general>
- Predicció municipal: <http://www.meteo.cat/predicccio/municipal>
- Incidències viàries: [http://www.gencat.cat/transit/marcit\\_n.htm](http://www.gencat.cat/transit/marcit_n.htm)
- Mobilitat: <http://www20.gencat.cat/portal/site/mobilitat>
- Consells d'autoprotecció per a la població: <http://interior.gencat.cat/ventades>

Si voleu consultar els valors dels lliandars per a cadascuna de les comarques, ho podeu fer en el següent link <http://bit.ly/2z2RfKU>

Barcelona, dimecres 8 març 2023

19:37h

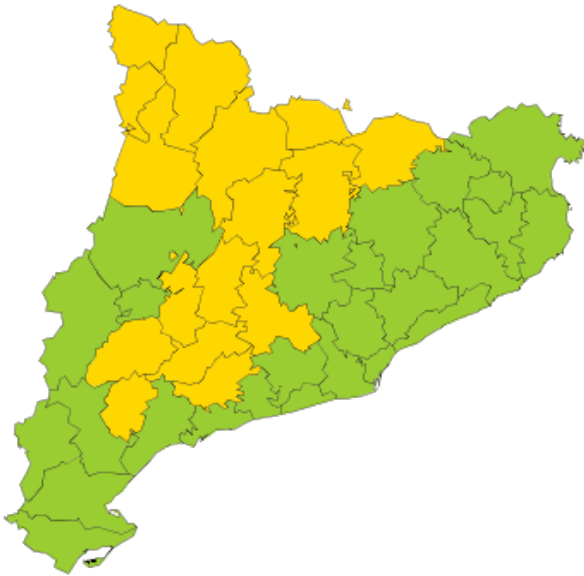


S'adjunten a continuació els mapes de perill per aquest episodi (Hores expressades en UTC (cal sumar 2 hores en horari d'estiu i 1 en horari d'hivern: UTC+2h / UTC+1h))

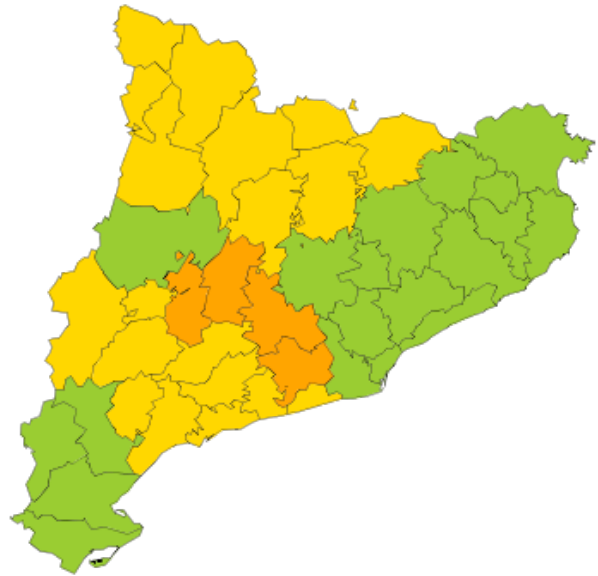
**Mapa Perill - Meteor: Vent (Data Emissió:08/03/2023 17:08)**

**Dia: 10/03/2023 00:00**

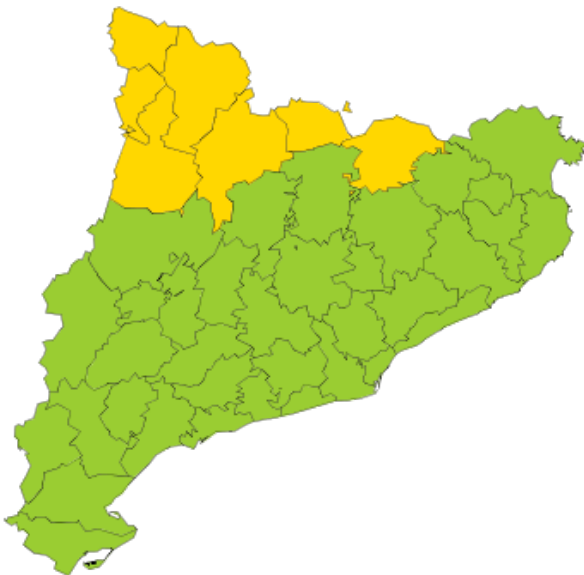
**De 0 a 6 hores**



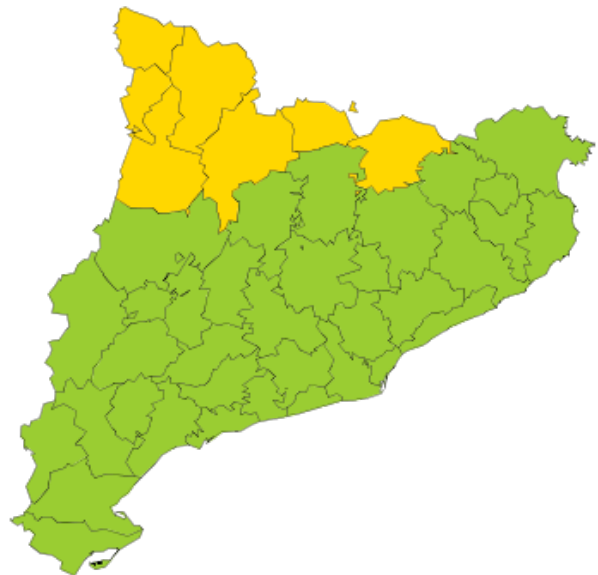
**De 6 a 12 hores**



**De 12 a 18 hores**



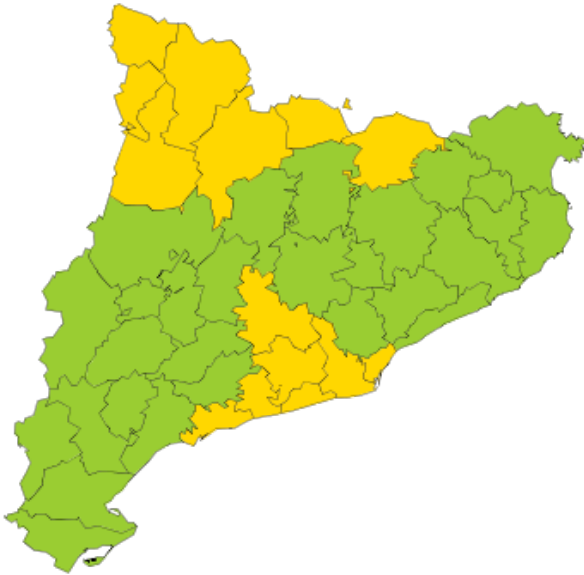
**De 18 a 24 hores**





**Dia: 11/03/2023 00:00**

**De 0 a 6 hores**



**De 6 a 12 hores**



**De 12 a 18 hores**



**De 18 a 24 hores**

