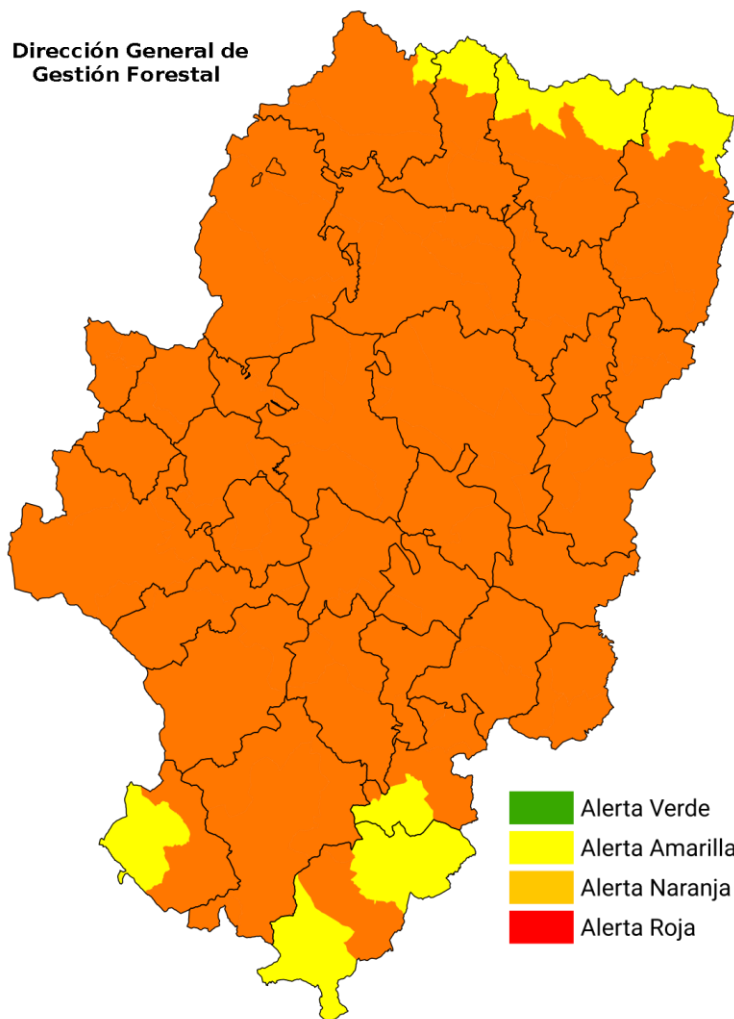


Dirección General de Gestión Forestal

Dirección General de Gestión Forestal



Situación sinóptica

Situación de masas de aire.

Alerta naranja de incendios

Zonas en alerta naranja hoy (22): casi todo Aragón excepto 4 zonas de meteoalerta que están en amarilla: Gúdar, Javalambre, Montes Universales y Pirineo Axial.

Combustible muerto: muy alta e incluso total disponibilidad en la mayor parte de la región.

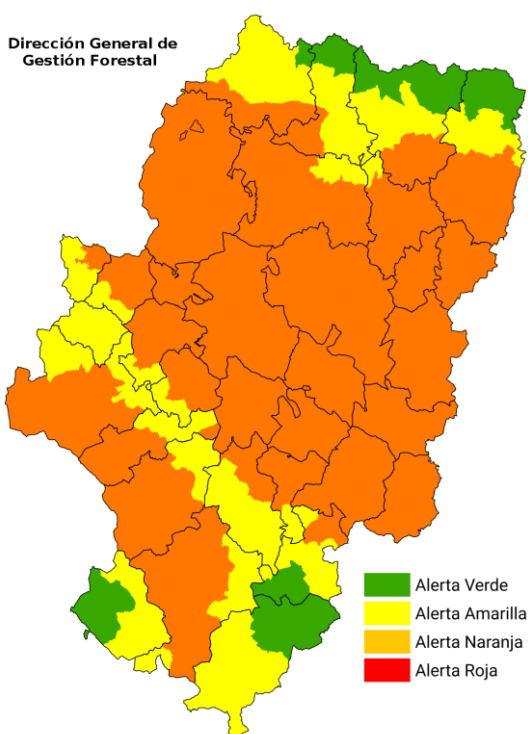
Propagación: son posibles incendios de alta intensidad en casi la totalidad de la Comunidad, siendo la topografía y el viento los principales factores de propagación. **Atención a las tormentas ya que podrían ir acompañadas de vientos racheados fuertes y de dirección variable**

Posibilidad de tormentas: se esperan principalmente en zonas de montaña, si bien se pueden extender al resto del territorio.

Nivel de alertas previstas para los próximos días

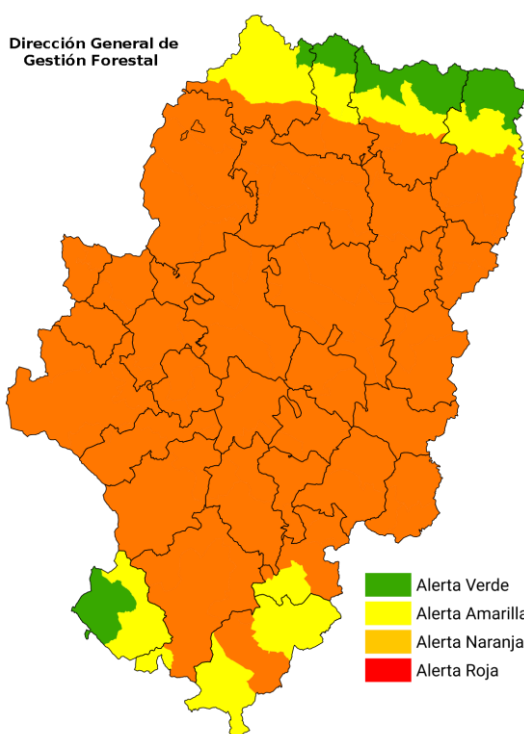
D+1: 16-06-2026

Dirección General de Gestión Forestal

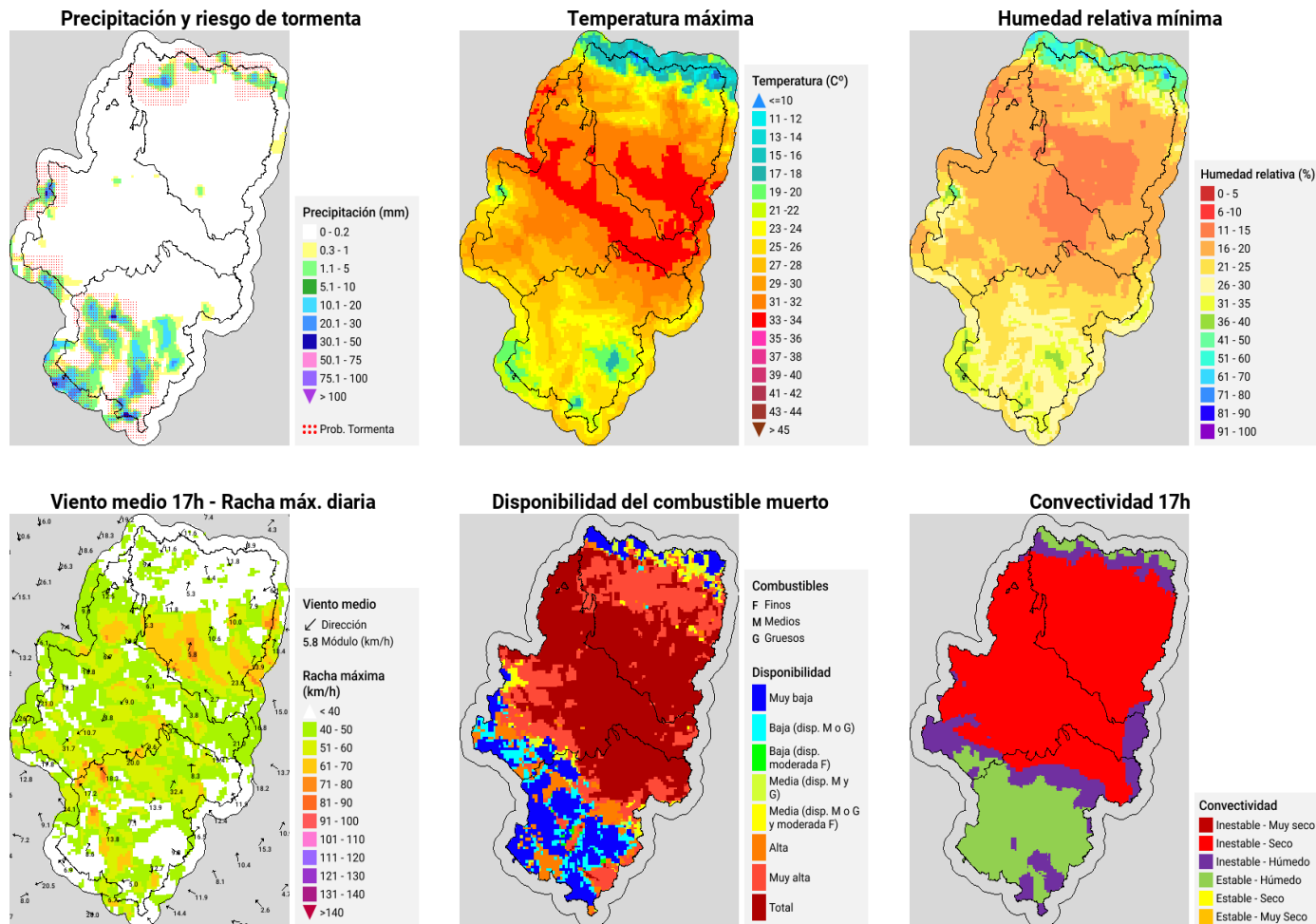


D+2: 17-06-2026

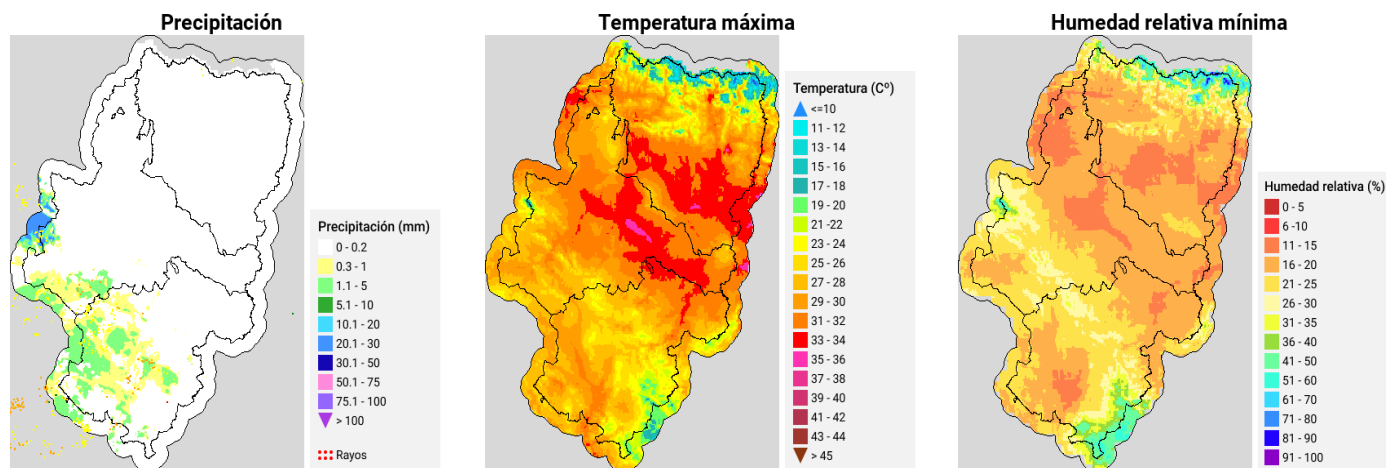
Dirección General de Gestión Forestal



Predicciones para hoy



Qué hemos tenido



Incendios acaecidos en las últimas horas (datos provisionales)

Laluenga (H) (14/06/26): extinguido. Detección: vigilante fijo. Superficie: 1.5 ha Medios del Gobierno de Aragón: 1 APN DEB, 1 autobomba tipo 2, 1 director de brigada forestal terrestre y 1 brigada terrestre tipo 3.

Villanueva de Huerva (Z) (14/06/26): extinguido. Medios del Gobierno de Aragón: 1 helicóptero bombardero tipo 3, 1 autobomba tipo 2, 1 director de brigada forestal terrestre, 1 brigada terrestre tipo 3 y 1 brigada helitransportada tipo 3.

Samper de Calanda (T) (14/06/26): extinguido. Superficie: 2.84 ha. Causa: accidente. Medios del Gobierno de Aragón: 1 autobomba tipo 2, 1 director de brigada forestal terrestre, 1 brigada terrestre tipo 3 y 1 ATB bomberos.

Barbastro (H) (14/06/26): extinguido. Detección: llamada particular. Superficie: 0.62 ha. Causa: accidente. Medios del Gobierno de Aragón: 1 APN DEB, 3 autobombas tipo 2, 1 director de brigada forestal terrestre, 1 brigada terrestre tipo 3, 1 director de brigada forestal helitransportada y 1 brigada helitransportada tipo 3.

Monzón (H) (14/06/26): extinguido. Detección: Llamada particular. Medios del Gobierno de Aragón: 1 APN DEB, 1 director de brigada forestal terrestre, 1 brigada terrestre tipo 3 y 1 ATB bomberos.

Loporzano (H) (14/06/26): extinguido. Detección: agente forestal. Causa: accidente. Medios del Gobierno de Aragón: 1 APN DEB.

Marracos (Z) (14/06/26): extinguido. Detección: Llamada particular. Superficie: 3.2 ha. Medios del Gobierno de Aragón: 1 autobomba tipo 2, 3 directores de brigada forestal terrestre y 3 brigadas terrestre tipo 3.

La Sotonera (H) (14/06/26): extinguido. Detección: vigilante fijo. Superficie: 25.6 ha. Medios del Gobierno de Aragón: 1 APN DEB, 2 helicópteros bombarderos tipo 3, 2 autobombas tipo 2, 2 directores de brigada forestal terrestre, 1 director de brigada forestal helitransportada, 2 brigadas terrestres tipo 3 y 1 brigada helitransportada tipo 3.

Hoz y Costean (H) (14/06/26): estabilizado. Detección: vigilante fijo. Medios del Gobierno de Aragón: 5 helicópteros bombarderos tipo 3, 1 helicóptero bombardero tipo 2, 6 directores de brigada forestal terrestre, 2 personas de apoyo al PMA, 1 técnico director de extinción, 1 brigada helitransportada tipo 2, 1 avión anfibia tipo 2, 2 APN DEB, 1 aeronave de coordinación tipo 1, 1 Conductor de apoyo al DE/PMA, 4 autobombas tipo 2, 1 ATB bomberos, 4 directores de brigada forestal helitransportada, 12 brigadas terrestres tipo 3 y 3 brigadas helitransportadas tipo 3.